

**ZARZĄDZENIE NR 1/RLIOŚ/2022**  
**STAROSTY GRYFICKIEGO**

z dnia 19 stycznia 2022 r.

**w sprawie zatwierdzenia uproszczonych planów urządzenia lasu dla lasów niestanowiących własności Skarbu Państwa.**

Na podstawie art. 22 ust. 2 ustawy z dnia 28 września 1991 r. o lasach (tekst jednolity: Dz. U. z 2021 r., poz. 1275 ze zm.), Nadleśniczego Nadleśnictwa Gryfice, zarządzam co następuje:

§ 1. Zatwierdzam uproszczony plan urządzenia lasu dla lasów niestanowiących własności Skarbu Państwa położonych na terenie gminy Trzebiatów, powiat gryficki, województwo zachodniopomorskie, obręby ewidencyjne: Rogozina, Zapolice, Sadlno, Chełm Gryficki, Chomętowo, Roby, Bieczyno, Gorzysław, Gosław, Paliczyno, Siemidarżno, Kłodkowo, Gąbin, Wlewo, Mrzeżyno-2, sporządzony na okres od 01.01.2021 r. do 31.12.2030 r.

§ 2. Uproszczony plan urządzenia lasu stanowi załącznik nr 1, nr 2, nr 3 i nr 4 do niniejszego zarządzenia.

§ 3. Wykonanie zarządzenia powierzam Dyrektorowi Wydziału Rolnictwa, Leśnictwa i Ochrony Środowiska.

§ 4. Zarządzenie podlega ogłoszeniu w Dzienniku Urzędowym Województwa Zachodniopomorskiego.

§ 5. Zarządzenie wchodzi w życie z dniem podpisania.

Starosta Powiatu Gryfickiego

**Ryszard Chmielowicz**

# UPROSZCZONY PLAN URZĄDZENIA LASU DLA LASÓW NIESTANOWIĄCYCH WŁASNOŚCI SKARBU PAŃSTWA, NALEŻĄCYCH DO OSÓB FIZYCZNYCH


*na okres:*

**01.01.2021 r. – 31.12.2030 r.**


## **Gmina Trzebiatów**

– obręby ewidencyjne: **Rogozina, Zapolice, Sadlno, Chełm Gryficki, Chomętowo, Roby, Bieczyno, Gorzysław, Gosław, Paliczyno, Siemidarżno, Kłodkowo, Gąbin, Wlewo, Mrzeżyno-2**

Powierzchnia ogólna – **52.4376** ha



gmina Trzebiatów  
powiat gryficki



województwo zachodniopomorskie

Stan na: 01.01.2021 r.

---

Wykonawca:

ZP ARKA SP. Z O.O.  
08-110 Siedlce, ul. Poniatowskiego 69  
tel. 721-42-42-55

### **Podstawa prawna:**

1. Ustawa z dnia 28 września 1991 r. o lasach (Dz.U. 2020 poz. 1463),
2. Rozporządzenie Ministra Środowiska z dnia 12 listopada 2012r. w sprawie szczegółowych warunków i trybu sporządzania planu urządzenia lasu, uproszczonego planu urządzenia lasu oraz inwentaryzacji stanu lasu (Dz.U. z 2012r. poz. 1302),
3. Rozporządzenie Ministra Środowiska z dnia 9 sierpnia 2012r. w sprawie szczegółowych wymagań w zakresie wyposażenia technicznego i wielkości potencjału do należytego i terminowego wykonywania prac urządzeniowych (Dz.U. z 2012r. poz. 949),
4. Rozporządzenie Ministra Środowiska z dnia 22 marca 2006r. w sprawie szczegółowych zasad zabezpieczenia przeciwpożarowego lasów (Dz.U. 2015 poz. 1070),
5. Ustawa z dnia 3 października 2008r. o udostępnianiu informacji o środowisku i jego ochronie, udziale społeczeństwa w ochronie środowiska oraz o ocenach oddziaływania na środowisko (Dz.U. 2020 poz. 1378),
6. Ustawa z dnia 16 kwietnia 2004 r. o ochronie przyrody (Dz.U. 2020 poz.1378),
7. Rozporządzenie Ministra Środowiska z dnia 16 grudnia 2016 r. w sprawie ochrony gatunkowej zwierząt (Dz. U. z 2016 r., poz. 2183 ze zm.),
8. Rozporządzenie Ministra Środowiska z dnia 9 października 2014 r. w sprawie ochrony gatunkowej roślin (Dz. U. z 2014 r., poz. 1409),
9. Rozporządzenie Ministra Środowiska z dnia 9 października 2014 r. w sprawie ochrony gatunkowej grzybów (Dz. U. z 2014 r., poz. 1408).

## SPIS TREŚCI

1. Opis ogólny.
2. Opisy taksacyjne lasu.
3. Zestawienie powierzchni i miąższości gatunków panujących w klasach i podklasach wieku według głównych funkcji lasu.
4. Zestawienie powierzchni i miąższości gatunków panujących (głównych) w typach siedliskowych lasu według. klas i podklas wieku.
5. Rejestr działek leśnych i wskazania gospodarcze w zakresie gospodarki leśnej.
6. Zestawienie czynności gospodarczych projektowanych na 10 lat.
7. Wykaz działek.
8. Wykaz właścicieli.
9. Wykaz powierzchni leśnych niezalesionych.
10. Zestawienie zabiegów hodowli lasu.
11. Miąższość drzewostanów zaprojektowanych do użytkowania przedrębego
12. Etaty oraz maksymalne miąższości do pozyskania w użytkowaniu rębnym
13. Wykaz skrótów i symboli oraz słownik podstawowych pojęć leśnych.
14. Mapa gospodarczo-przeładowa lasu.

Załącznikiem do uproszczonego planu urządzenia lasu są zadania w zakresie gospodarki leśnej, z przeznaczeniem dla właścicieli lasu.

Uproszczony plan urządzenia lasu sporządzono w 3 egzemplarzach w wersji papierowej wg danych z rejestru gruntów z 1 września 2020 r. oraz wersji elektronicznej.

## SKOROWIDZ OBREBÓW EWIDENCYJNYCH:

- obręb ewidencyjny ROGOZINA \_\_\_\_\_ - 15
- obręb ewidencyjny ZAPOLICE \_\_\_\_\_ - 27
- obręb ewidencyjny SADLNO \_\_\_\_\_ - 39
- obręb ewidencyjny CHEŁM GRYFICKI \_\_\_\_\_ - 55
- obręb ewidencyjny CHOMĘTOWO \_\_\_\_\_ - 67
- obręb ewidencyjny ROBY \_\_\_\_\_ - 83
- obręb ewidencyjny BIECZYNO \_\_\_\_\_ - 97
- obręb ewidencyjny GORZYSŁAW \_\_\_\_\_ - 109
- obręb ewidencyjny GOSŁAW \_\_\_\_\_ - 121
- obręb ewidencyjny PALICZYNO \_\_\_\_\_ - 131
- obręb ewidencyjny SIEMIDARŻNO \_\_\_\_\_ - 145
- obręb ewidencyjny KŁODKOWO \_\_\_\_\_ - 159
- obręb ewidencyjny GĄBIN \_\_\_\_\_ - 173
- obręb ewidencyjny WLEWO \_\_\_\_\_ - 183
- obręb ewidencyjny MRZEŻYNO-2 \_\_\_\_\_ - 199

# UPROSZCZONY PLAN URZĄDZENIA LASU

Obręby ewidencyjne:

Rogozina, Zapolice, Sadlno, Chełm Gryficki, Chomętowo, Roby, Bieczyno, Gorzysław, Gosław, Paliczyno, Siemidarżno, Kłodkowo, Gąbin, Wlewo, Mrzeżyno-2

położonych w gminie Trzebiatów, powiat gryficki, woj. zachodniopomorskie

na okres od 01.01.2021 r. do 31.12.2030 r.

## I. ZESTAWIENIE POWIERZCHNI

według stanu na 01.01.2021 r.

Ogólna powierzchnia opracowania – 52.4376 ha

w tym:

1) Powierzchnia leśna zgodna z ewidencją gruntów i budynków – 52.4376 ha

Powierzchnia lasów – 52.4376 ha

według grup kategorii użytkowania:

- gruntów zalesionych – 46.6979 ha

- gruntów niezalesionych – 5.7397 ha,

w tym: do odnowienia – 4.9172 ha

## II. ZESTAWIENIE ZADAŃ NA LATA OD 2021 r. DO 2030 r.

### II.1. Pozyskanie drewna w ilości nie większej niż:

4356 m<sup>3</sup> grubizny brutto, w tym

a) etat cięć w użytkowaniu rębny - 3349 m<sup>3</sup> grubizny brutto

b) powierzchniowy etat cięć w użytkowaniu przedrębnym – 24.85 ha

o orientacyjnej miąższości – 981 m<sup>3</sup> grubizny brutto

## **II.2. PIELĘGNOWANIE LASU NA POWIERZCHNI - ha**

- a) pielęgnowanie zainwentaryzowanych upraw (CW): 16.44 ha
- b) pielęgnowanie zainwentaryzowanych młodników (CP, CP-P): 0 ha
- c) trzebieże (TW,TP): 24.85 ha

## **II.3. POZOSTAŁE ZADANIA OKREŚLONE KIERUNKOWO DOTYCZĄCE ZALEŚIEN I ODNOWIEN**

- a) odnowienie halizn, płazowin i zrębów – 16.44 ha:
  - b) orientacyjna powierzchnia odnowień drzewostanów przewidzianych do użytkowania  
rębego – ha: 14.61 ha
- w tym zrębami zupełnymi: 8.21 ha

## **OPIS OGÓLNY**

Uproszczony plan urządzenia lasu obejmuje lasy ujęte w ewidencji gruntów i budynków jako „Ls”, należące do osób fizycznych wg umowy między Powiatem Gryfickim a wykonawcą ZP Arka sp z o.o. Prace taksacyjne wykonano w terminie od 15 sierpnia do 15 grudnia 2020 r.

### **Powierzchnia**

Ogólna powierzchnia opracowania wynosi 52.4376 ha,  
w tym powierzchnia lasów i gruntów leśnych wg ewidencji wynosi 52.4376 ha.

Rejestr działek leśnych i gruntów przeznaczonych do zalesienia przyjęto wg stanu na 01.09.2020 r.

### **Warunki przyrodnicze**

Lasy objęte uproszczonym planem urządzenia lasu położone są w I Bałtyckiej krainie przyrodniczo-leśnej, mezoregionie Równiny Nowogardzkiej, Równiny Słupskiej oraz Wolińsko-Trzebiatowskim.

### **Miąższość dopuszczalna do pozyskania**

Określone Rozporządzeniem Ministra Środowiska z dnia 12 listopada 2012 r. w sprawie szczegółowych warunków i trybu sporządzania planu urządzenia lasu, uproszczonego planu urządzenia lasu oraz inwentaryzacji stanu lasu (Dz. U. 2012 poz. 1302) minimalne wieki wyrębu wynoszą:

- 120 lat dla Db, Js, Wz,
- 100 lat dla Bk, Jd,
- 80 lat dla So, Św, Md, Dg, Kl,
- 60 lat dla Brz, Gb, Olcz,
- 40 lat dla Os,
- 30 lat dla Tp, Olsz.

Etat pozyskania w użytkowaniu rębny wynosi 3349 m<sup>3</sup>.



## Maksymalne miąższości do pozyskania w użytkowaniu przedrębnym

W użytkowaniu przedrębnym przewiduje się pozyskanie w wysokości 981 m<sup>3</sup> grubizny brutto i 802 m<sup>3</sup> grubizny netto na powierzchni 24.85 ha.

Wielkość ta wynika z sumy masy i powierzchni wskazań gospodarczych konkretnych drzewostanów projektowanych do zabiegów pielęgnacyjnych (CP-P, TW, TP) i stanowi orientacyjną wielkość miąższości wynikającą z właściwie wykonanych zabiegów hodowlanych na przewidzianej do tych zabiegów powierzchni.

W uzasadnionych przypadkach, wynikających z potrzeb hodowli i użytkowania lasu oraz innych aspektów przyrodniczych, możliwe jest zwiększenie wskaźników intensywności użytkowania przedrębnego.

Określona wielkość użytkowania przedrębnego, uwzględnia również wykonanie cięć sanitarnych (CS) i cięć przygodnych (P)

## Hodowla lasu

Na podstawie Zasad Hodowli Lasu przyjęto następujące gospodarcze typy drzewostanów dla wyodrębnionych podczas inwentaryzacji siedliskowych typów lasu.

Typ siedliskowy lasu	Typ drzewostanu	Przykładowy skład gatunkowy odnowienia	Powierzchnia
BMw	So	So 70, Dbb 10, Św 10, Brz inne 10	0.20
BMb	So	So 80, Brz 10, Św 10	0.82
Lśw	Bk Db	Db 50, Bk 30, Md i inne 20	41.4111
Lw	Js Db	Db 70, Js 20, Św i inne 10	5.7140
OI	OI	OI 90, Js i inne 10	3.36
OIJ	OI Js	Js 40, OI 40, Brz i inne 20	0.11

Materiał używany do zalesień i odnowień musi spełniać wymogi Ustawy z dnia 7 czerwca 2001 roku o leśnym materiale rozmnożeniowym (Dz.U. 2019 poz. 1097).

Powyższe składy gatunkowe należy traktować ramowo i przy odnowieniach uwzględnić warunki mikrosiedliskowe. Składy zakładanych upraw mogą różnić się nie więcej niż 20% od składów wymienionych w tabeli.

Halizny i płązowiny należy odnowić zgodnie z ustawą o lasach, w okresie do 5 lat od usunięcia drzewostanu.

## **Ochrona lasu**

Podział lasów na kategorie ochronności:

Brak lasów ochronnych.

Stan sanitarny:

Stan sanitarny lasów jest zadowalający, natomiast należy zwrócić uwagę na odnowienie powierzchni leśnych niezalesionych (halizny).

W zakresie przestrzegania art. 30 Ustawy z dnia 28 września 1991 r. o lasach, znacznych uchybień nie stwierdzono.

Nie stwierdzono poważniejszych zagrożeń dla ekosystemów leśnych

## **Ochrona przyrody**

Na obszarze opracowania część działek ewidencyjnych (zgodnie z opisem taksacyjnym) położonych jest w granicach obszaru Natura 2000 „Wybrzeże Trzebiatowskie” PLB3200010 oraz „Trzebiatowsko-Kołońbrzeski Pas Nadmorski” PLH320017.

W przypadku stwierdzonego występowania w granicach poszczególnych działek, bądź też ich bezpośredniego sąsiedztwa przedmiotów ochrony w obszarze Natura 2000 „Wybrzeże Trzebiatowskie” PLB3200010 oraz „Trzebiatowsko-Kołońbrzeski Pas Nadmorski” PLH320017 należy dostosować sposób wykonywania prac gospodarczych do warunków środowiskowych i ograniczeń wynikających z rozporządzeń Ministra Środowiska:

- z 16 grudnia 2016 r. w sprawie ochr. gat. zwierząt (Dz. U. z 2016 r., poz. 2183 ze zm.),
- z 9 października 2014 r. w sprawie ochr. gat. roślin (Dz. U. z 2014 r., poz. 1409),
- z 9 października 2014 r. w sprawie ochr. gat. grzybów (Dz. U. z 2014 r., poz. 1408).

Dlatego też, zaleca się wykonanie cięć rębnych i trzebieży poza okresem lęgowym ptaków i innych zwierząt, w zależności od gatunku i terminu lęgowego oraz poza sezonem wegetacyjnym roślin. W obszarach w których stwierdzono gatunki chronione obowiązują odpowiednie zakazy i ograniczenia.

Zgodnie z art. 52 ustawy o ochronie przyrody z dn. 16 kwietnia 2004r., w stosunku do gatunków zwierząt objętych ochroną gatunkową mogą być wprowadzone (...) odstępstwa od zakazów, dotyczące: usuwania gniazd od 16 października do końca lutego, gniazd z budek dla ptaków i ssaków, gniazd ptasich z obiektów budowlanych lub terenów zieleni, jeżeli wymagają tego względy bezpieczeństwa lub sanitarne.

W przypadku występowania dużych gniazd ptaków drapieżnych, zaleca się pozostawienie drzew z gniazdami ptaków wraz z osłoną drzewostanu o szerokości określonej w Rozporządzeniu Ministra Środowiska z dn. 6 października 2014r. w sprawie ochrony gatunkowej zwierząt, w zależności od gatunku. Należy dążyć do pozostawienia martwego drewna, wydzielającego się naturalnie, w ilości co najmniej 3% miąższości drzewostanu, ze względu na ochronę miejsc lęgowych ptaków. Ze względu na ochronę miejsc lęgowych ptaków (głównie dzięciołów), w uzasadnionych przypadkach zaleca się pozostawianie drzew dziuplastych (martwych i żywych).

### **Ochrona przeciwpożarowa**

Lasy położone na terenie gminy należą do III kategorii zagrożenia pożarowego.

Ochrona przeciwpożarowa oparta jest na systemie monitorowania zagrożenia pożarowego, alarmowaniu odpowiednich służb ratowniczych i prowadzeniu ewentualnych akcji gaśniczych.

Elementami systemu są w szczególności:

- punkty alarmowo-dyspozycyjne,
- sieć punktów prognostycznych i pomocniczych, wyposażonych w odpowiednią aparaturę do pomiaru wilgotności ściółki sosnowej i powietrza, w których określa się aktualny stopień zagrożenia lasu,
- sieć łączności radiotelefonicznej,
- sieć dojazdów pożarowych,
- bazy sprzętu do gaszenia pożarów lasu,
- sieć punktów czerpania wody.

W zakresie ochrony przeciwpożarowej obowiązki właścicieli lasów określa Rozporządzenie Ministra Spraw Wewnętrznych i Administracji z dnia 7 czerwca 2010 r. w sprawie ochrony przeciwpożarowej budynków, innych obiektów budowlanych i terenów w rozdz. 9 - zabezpieczenie przeciwpożarowe lasów oraz Rozporządzenie Ministra Środowiska z dnia 22 marca 2006 r. w sprawie szczegółowych zasad zabezpieczenia przeciwpożarowego lasów.

W związku z tym zabrania się:

- a) W odległości mniejszej niż 30 m od skraju drogi publicznej pozostawiania gałęzi, chrustu, nie okrzęsanych ściętych drzew i odpadów poeksploatacyjnych.

b) w lasach, na terenach śródleśnych oraz w odległości mniejszej niż 100 m. od granicy lasów wykonywania czynności mogących wywołać niebezpieczeństwo pożarów , a w szczególności: rozniecania ognia poza miejscami wyznaczonymi do tego celu przez właściciela, wypalania wierzchniej warstwy gleby i pozostałości roślinnych, palenia tytoniu z wyjątkiem miejsc na drogach utwardzonych. Właściciele lasów mają obowiązek utrzymywania w należywym stanie dróg dojazdowych do stanowisk czerpania wody. Na terenie gminy głównymi punktami czerpania wody do celów gaśniczych są hydranty wiejskie.

W celu utrzymania na dobrym poziomie ochrony ppoż. należy:

- a) utrzymać w stanie sprawności sprzęt przeciwpożarowy należący do OSP na terenie gminy
- b) utrzymać w stanie gotowości do akcji gaśniczej punkty czerpania wody i środki transportu
- c) w okresach dużego zagrożenia wprowadzić dyżury ppoż. w urzędzie gminy
- d) dbać o stan dróg leśnych celem umożliwienia dotarcia do ewentualnych ognisk pożarów w jak najkrótszym czasie
- e) poprawić stan dróg dojazdowych do kompleksów leśnych
- f) w okresie wzmożonej palności lasu prowadzić obserwację terenów leśnych
- g) utrzymywać współpracę z Administracją LP w zakresie ochrony ppoż.
- h) w rejonach o dużym natężeniu ruchu należy umieścić stosowne tablice informacyjne.

W celu zmniejszenia zagrożenia pożarowego w drzewostanach, wskazane jest ponadto:

- przy zakładaniu upraw wprowadzać gatunki domieszkowe i pomocnicze liściaste w wielorzędowej formie zmieszania,
  - przy zakładaniu upraw w bezpośrednim sąsiedztwie dróg publicznych przygotowanie gleby wykonać równoległe do źródeł zagrożenia na głębokość nie mniejszą niż 50 cm oraz sadzić gatunki liściaste w pasach bezpośrednio od linii komunikacyjnej,
  - utrzymywać na granicy pole-las oraz na obrzeżach lasu przylegających do szerokich dróg strefy ekotonowe w formie pasów krzewów, niskich drzew i luźnego piętra górnego,
- Powierzchnie pod liniami energetycznymi zagospodarować jako poletka łowieckie lub uprawy rolne, ewentualnie zadrzewiać i zakrzewiać gatunkami liściastymi.

## SŁOWNIK PODSTAWOWYCH POJĘĆ LEŚNYCH

### 1. Typ Siedliskowy Lasu

Podstawowa jednostka taksonomiczna typologicznej systematyki siedlisk obejmująca siedliska o podobnej żyzności i potencjalnej zdolności produkcyjnej, rozpatrywane pod kątem użyteczności w hodowli lasu. Siedlisko jest zasadniczym, naturalnym czynnikiem produkcji leśnej. Określony typ siedliskowy wynika przede wszystkim z jakości gleb pod względem żyzności i wilgotności, w powiązaniu z warunkami geograficzno-klimatycznymi, które powodują wyróżnianie odmian typów siedliskowych lasu. Dla celów hodowli lasu, w ramach typu siedliskowego, wyróżnia się tzw. wariant uwilgotnienia siedliska w zależności od występowania wody gruntowej w glebie tj. od jej głębokości i trwałości występowania. Wszystkie typy siedliskowe umieszczone są w siatce ekologicznej siedliskowych typów lasu.

### 2. Bonitacja

Wskazuje na zdolności produkcyjne drzewostanu. Najczęściej jako wskaźnik bonitacji przyjmuje się wysokość drzewostanu, którą porównuje się z przeciętną lub górną wysokością wzorcowego drzewostanu danego gatunku w tym samym wieku (podaną w tablicach zasobności drzewostanów dla danego gatunku). Bonitacja I oznacza najwyższą zdolność produkcyjną, bonitacja V – najniższą.

### 3. Typ drzewostanu - TD

Docelowy skład gatunkowy drzewostanu, taki który gwarantuje pełne wykorzystanie zdolności produkcyjnych siedliska. Określony jest dla poszczególnych typów siedliskowych lasu i uwzględnia różnice w warunkach przyrodniczych występujących w obrębie poszczególnych krain przyrodniczo-leśnych. TD Db So (dębowo-sosnowy) na siedlisku Lasu mieszanego świeżego oznacza, że mniejszą rolę produkcyjną pełni dąb, a dominującą sosna. Dla każdego typu drzewostanu opracowane są procentowe składy gatunkowe wprowadzanego młodego pokolenia – w tym przypadku So 50%, Db 40%, Md i inne 20%

### 4. Kraina Przyrodniczo-Leśna

Jest najwyższą hierarchicznie jednostką regionalizacji przyrodniczo-leśnej, obejmującą obszar (dzielnicę przyrodniczo-leśną) o zbliżonych warunkach fizjograficznych i klimatycznych kształtujących podobną szatę roślinną.

### 5. Drzewostan rębny

Drzewostan, który osiągnął optymalny stan techniczny surowca drzewnego oraz zasobność, przez to umożliwia zaspokojenie określonych potrzeb społecznych na surowiec drzewny. W

kolejnych latach istnienia drzewostan traci stopniowo zdolność przyrostu i zaczyna przejawiać oznaki starzenia się (zanikają procesy fizjologiczne drzew, następuje intensywne obumieranie drzew, przyrost miąższości jest mniejszy od miąższości wypadów naturalnych). Sposób użytkowania (cięcia) drzewostanów rębnych jest zawsze związany ze sposobem ich odnowienia. Technicznie cięcia prowadzone są tak, aby stworzyć dogodne warunki dla zainicjowania odnowienia naturalnego lub wprowadzenia odnowienia sztucznego oraz dla jego dobrego wzrostu i rozwoju.

## **6. Wiek rębności**

Przeciętny wiek, w którym drzewostan danego gatunku osiąga dojrzałość rębną.

## **7. Odnowienie naturalne**

Zjawisko powstawania młodego pokolenia drzew przez samosiew (z nasion d-stanu macierzystego) lub z odrośli pod osłoną drzewostanu macierzystego lub w jego sąsiedztwie.

## **8. Odnowienie sztuczne**

Powstaje poprzez siew nasion lub sadzenie sadzonek na powierzchni przyszłego drzewostanu.

## **9. Rębnia**

Określa zespół zasad i czynności z zakresu użytkowania lasu, mających na celu stworzenie najkorzystniejszych warunków dla odnowienia właściwych gatunków drzew i uzyskania pożądanej budowy drzewostanu. Jest to sposób prowadzenia cięć rębnych w połączeniu z odnowieniem i pielęgnowaniem. Rębnia to zespół działań, które mają na celu nie tylko wyrąb drzew dla pozyskania drewna, ale muszą również powstanie odpowiednich warunków dla zainicjowania młodego pokolenia, jego wzrostu i rozwoju, uzyskania pożądanej poziomej i pionowej budowy drzewostanu.

## **10. Użytkowanie rębne**

Pozyskiwanie drewna w drzewostanach uznanych za dojrzałe do wyrębu zgodnie z przyjętą kolejną rębą i ustalonym sposobem zagospodarowania, a ściślej rodzajem rębni.

## **11. Użytkowanie przedrębne**

Pozyskiwanie drewna w drzewostanach przedrębnych w ramach wykonywania cięć pielęgnacyjnych tj. czyszczeń i trzebieży. Użytkowanie przedrębne określa się w wymiarze powierzchniowym (powierzchnia drzewostanów, na której wykonywane cięcia pielęgnacyjne) oraz w wymiarze miąższościowym (masa drewna pozyskana z cięć pielęgnacyjnych).

Przyjmowana wysokość projektowanego użytkowania przedrębego nie może przekroczyć 50% spodziewanego przyrostu miąższości drzewostanów objętych użytkowaniem przedrębnym.

## **12. Halizna**

Powierzchnia leśna, pozbawiona drzewostanu dłużej niż 5 lat. Także uprawy i młodniki (I klasy wieku - 0-20 lat) o zbyt niskim zadrzewieniu (poniżej 0,5) lub jakości. Powierzchnia ta jest przeznaczona do odnowienia w najbliższych latach.

## **13. Płazowina**

Powierzchnia leśna, rzadko porośnięta drzewami, pozostałymi po drzewostanie, który z różnych powodów uległ nadmiernemu przerzedzeniu. Jest to powierzchnia porośnięta drzewami II klasy wieku (21-40 lat) o zadrzewieniu do 0,3 włącznie, lub drzewami III (41-60 lat) i wyższych klas wieku o zadrzewieniu do 0,2 włącznie. Powierzchnia ta przeznaczona jest do odnowienia w najbliższych latach.

## **14. Inne wylesienie**

Grunty leśne niezalesione przeznaczone do wyłączenia z produkcji leśnej, na których stwierdzono całkowicie odmienny od przeznaczenia sposób użytkowania gruntu.

## **15. Zadrzewienie**

Rodzaj użytku gruntowego. Grunty pokryte zbiorowiskami drzew i krzewów. W sensie prawnym i ekologicznym określenie powierzchni zadrzewionej nie będącej lasem w rozumieniu Ustawy o Lasach (teren porośnięty drzewami i zajmujący mniej niż 0,1 ha).

## **16. Czynniki zadrzewienia**

Określa się ją poprzez porównanie masy drzewnej (miąższości) istniejącej rzeczywiście w drzewostanie danego gatunku na 1 hektarze do podanej w tzw. tablicach zasobności, jaką mógłby ten sam drzewostan wykazywać w danym wieku i na danym siedlisku (w najlepszym przypadku).

## **17. Sukcesja**

Stopniowy, uporządkowany, kierunkowy proces zmian biocenozy prowadzący do przeobrażania się prostych ekosystemów w bardziej złożone. Sukcesja wtórna zachodzi na terenach zajętych przez inną biocenozę, np. staw, jezioro, łąkę, ugór. Przebiega szybko i prowadzi do przekształcenia pierwotnego ekosystemu w inny, np. łąki w las.

### Opis taksacyjny

Woj. Zachodniopomorskie (32) Powiat Gryficki (05) Gmina Trzebiatów Obszar wiejski (085) Obr.ew. Rogozina (0002)

Oddz. Poddz.	Pow. [ha]	Opis taksacyjny	Elementy taksacyjne										Wskazania gospodarcze							
			Warstwa	Gatunek	Udział	Wiek	Zadrzewienie	Pieńnica [cm]	Wysokość [m]	Bontacja	Na 1 ha [m3/ha]	Na całej pow. [m3]	Przyrost bieżący na 1 ha [m3]	Na całej pow. [m3]	Rodzaj wskazania	Pow [ha]	Miąższość [m3] bruto	Miąższość [m3] netto	Rodzaj zabiegu	Pow [ha]
1-a	0.3100	OC: N2000 OSO-Wybrzeże Trzebiatowskie N2000 SOO-Trzebiat.-Kolobrz. Pas Nadmor., RP: D-STAN, BP: DRZEW, S: LŚW, TD: DB BK, ZW: PRZ, ZM: JDN, NR.REJ.: G27, G32	DRZEW	DB	5	120	0.5	55	27	III	230	71	2.52	TP	0.3100	7	6			
				JS	2	90							0.78							
				KL	2	90														
				TP	1	90														
			PODSZ	DB			0.4													
<b>Razem:</b>	<b>0.3100</b>											<b>71</b>				<b>7</b>	<b>6</b>			
<b>Ogółem:</b>	<b>0.3100</b>											<b>71</b>				<b>7</b>	<b>6</b>			

OC – obszary chronione; RP – rodzaj powierzchni; BP – budowa pionowa; F – funkcja lasu; O – kategoria ochronności; S – typ siedliskowy lasu; TD – typ drzewostanu; ZW – zwarcie; ZM – zmieszanie; INFO – informacje inne; NR.REJ. – numer rejestrowy



### Zestawienie powierzchni i miąższości gatunków panujących w klasach i podklasach wieku według głównych funkcji lasu

Obiekt (obr. ew.): 32/05/085/0002 - Rogozina

Gatunek	Pow. leśna niezal.	Powierzchnia leśna zalesiona											Ogółem						
		Przest.		I		II		III		IV		V		KDO	KO	VI i st.	Bud. przer.	R-m	
		a	b	a	b	a	b	a	b	a	b	a							b
powierzchnia w ha / miąższość w m3																			
Lasy gospodarze																			
DB																0.3100			0.3100
RAZEM:																0.3100			0.3100
Grunty związane z gospodarką leśną:																			
Inne grunty:																			
OGÓŁEM:																0.3100			0.3100
																71			71

## ZESTAWIENIE POWIERZCHNI I MIAŻSZOŚCI GATUNKÓW PANUJĄCYCH W TYPACH SIEDLISKOWYCH LASU WG. KLAS I PODKLAS WIEKU

Obiekt (obr. ew.): 32/05/085/0002 - Rogozina

Typ siedliskowy lasu	Gatunek	Pow. leśna niezal.	Przest.	Powierzchnia leśna zalesiona												KDO	KO	VI i st.	Bud. przer.	R-m	Ogółem			
				I		II		III		IV		V		VII st.										
				a	b	a	b	a	b	a	b	a	b											
LŚW	DB																			0.3100	0.3100	71	71	
	RAZEM:																			0.3100	0.3100	71	71	
Ogółem	DB																			0.3100	0.3100	71	71	
	RAZEM:																			0.3100	0.3100	71	71	
OGÓLEM:																				0.3100	0.3100	71	71	
Grunty związane z gospodarką leśną:																				0.3100	0.3100	71	71	
Inne grunty:																								
OGÓLEM:																				0.3100	0.3100	71	71	

## Rejestr działek leśnych i gruntów do zalesienia wg właścicieli

Obręb ewidencyjny: 32/05/085/0002 - Rogozina

Nr w rej gruntów	Nazwisko i imię Adres właściciela Współwłaścicieli udział	Nr działki	Użytek ew.	Oddz, poddz	Opis wydzielenia					Wskazania gospodarcze			Wykonanie	
					R. pow	Gat.	Wiek	Bonit.	Powierzchnia [ha]	Miąższość [m3] brutto	Rodz. zabiegu	Pow [ha]		Miąższość [m3]
G27		158	LsV	1-a	D-STAN	DB	120	III	0.1500	34	TP	0.1500	3/2	
<b>Razem:</b>									<b>0.1500</b>	<b>34</b>			<b>3/2</b>	
G32		159/1	LsV	1-a	D-STAN	DB	120	III	0.1600	37	TP	0.1600	4/4	
<b>Razem:</b>									<b>0.1600</b>	<b>37</b>			<b>4/4</b>	
<b>Ogółem:</b>									<b>0.3100</b>	<b>71</b>			<b>7/6</b>	

### Zestawienie zadań gospodarczych projektowanych do wykonania

w 10-leciu od 2021 do 2030 wg. wskazań gospodarczych  
dla obiektu 32-05-085-0002 Rogozina.

Zadania gospodarcze	Pow. (ha)	Miąższość (m3)	
		brutto	netto
TP	0.3100	7	6

### Wykaz działek

dla obiektu 32/05/085/0002 - Rogozina

Lp	Nr działki	Nr rejestru	Oddz/poddz	Pow. działki
1	158	G27	1 a	2.5000
2	159/1	G32	1 a	0.9300

**Miąższość drzewostanów zaprojektowanych do użytkowania przedrębne**

32/05/085/0002 - Rogozina

<b>Miąższość drzewostanów projektowanych do użytkowania przedrębne</b>	<b>Spodziewany przyrost bieżący</b>	<b>Miąższość planowana do pozyskania</b>	<b>(3:1)/100</b>	<b>(3:2)/100</b>
<b>m3 grubizny brutto</b>			<b>%</b>	
71	7.82	7	9.86	89.51

### Zestawienie walorów przyrodniczych urządzanego obiektu

32/05/085/0002 - Rogozina

Rodzaj obiektu	Liczba	Powierzchnia całkowita	Powierzchnia w zasięgu urządzanego	W tym			
				Lasy		Grunty nieleśne	
				ha	%	ha	%
Obszary Natura 2000 - OSO	1		0.3100	0.3100	100		
Obszary Natura 2000 - SOO	1		0.3100	0.3100	100		

### Etaty oraz maksymalne miąższości do pozyskania w użytkowaniu rębnym

32/05/085/0002 - Rogozina

Etat z ostatniej klasy wieku	Etat z 2-ch ostatnich klas wieku	Etat wg potrzeb hodowlanych z uwzględnieniem przebudowy drzewostanu	Etat przyjęty	Pozostałe użytki rębne nie objęte etatem	Maksymalna miąższość możliwa do pozysk. w użytk. rębnym (kol.4+kol.5)
m3 brutto					
30	20				



## **Wykaz skrótów i symboli**

dla obiektu 32/05/085/0002 - Rogozina

### **SKRÓTY NAZW DRZEW**

DB	- dąb nieokreślony
JS	- jesion wyniosły
KL	- klon pospolity
TP	- topola biała

### **SKRÓTY TYPÓW TERENU**

D-STAN	- drzewostan
--------	--------------

### **SKRÓTY WSKAZAŃ GOSPODARCZYCH**

TP	- trzebież późna
----	------------------

## Opis taksacyjny

Woj. Zachodniopomorskie (32) Powiat Gryficki (05) Gmina Trzebiatów Obszar wiejski (085) Obr.ew. Zapolice (0003)

Oddz. Poddz.	Pow. [ha]	Opis taksacyjny	Elementy taksacyjne								Wskazania gospodarcze																
			Warstwa	Gatunek	Udział	Wiek	Zadrzewienie	Pierśnica [cm]	Wysokość [m]	Bontacja	Miaższność		Przyrost białąży ha 1 ha [m3]	Rodzaj wskazania	Planowane		Wykonane										
											Na 1 ha [m3/ha]	Na całej pow. [m3]			Pow [ha]	Miaższność [m3]	Rodzaj zabiegu	Pow [ha]	brutto	netto	Miaższność [m3]	Miaższność [m3]					
2-a	0.2300	OC: N2000 OSO-Wybrzeże Trzebiatowskie N2000 SOO- Trzebiat.-Kołobrz. Pas Nadmor., RP: HAL, BP: S: LW, TD: JS DB, NR,REJ.: G4											AGROT	0.2300													
<b>Razem:</b>	<b>0.2300</b>																										
<b>Ogółem:</b>	<b>0.2300</b>																										

OC – obszary chronione; RP – rodzaj powierzchni; BP – budowa pionowa; F – funkcja lasu; O – kategoria ochronności; S – typ siedliskowy lasu; TD – typ drzewostanu; ZW – zwarcie; ZM – zmieszanie; INFO – informację inne; NR,REJ. – numer rejestrowy





### Rejestr działek leśnych i gruntów do zalesienia wg właścicieli

Obręb ewidencyjny: 32/05/085/0003 - Zapolice

Nr w rej gruntów	Nazwisko i imię Adres właściciela Współwłaścicieli udział	Nr działki	Użytek ew.	Oddz, poddz	Opis wydzielenia					Wskazania gospodarcze			Wykonanie	
					R. pow	Gat.	Wiek	Bonit.	Powierzchnia [ha]	Miąższość [m3] brutto	Rodz. zabiegu	Pow [ha]		Miąższość [m3]
G4		81/2	LsIV	2-a	HAL	DB			0.2300		AGROT	0.2300		
											ODN-HAL	0.2300		
											PIEL	0.2300		
											CW	0.2300		
<b>Razem:</b>									0.2300	0				
<b>Ogółem:</b>									0.2300	0				

### Wykaz działek

dla obiektu 32/05/085/0003 - Zapolice

Lp	Nr działki	Nr rejestru	Oddz/poddz	Pow. działki
1	81/2	G4	2 a	3.7900

### Wykaz powierzchni leśnych niezalesionych

Obiekt (obr. ewid.): 32/05/085/0003 - Zapolice

Stan na: 2021-01-01

Oddział/Pododdział	Powierzchnia wyłączenia [ha]	Rodzaj powierzchni
2 a	0.2300	HAL
<b>Razem oddział 2:</b>	<b>0.2300</b>	
<b>Razem:</b>	<b>0.2300</b>	

### Zestawienie zabiegów hodowli lasu

32/05/085/0003 - Zapolice

Rodzaj zabiegu	Oddział	Pododdział
ODN-HAL	2	a
PIEL	2	a
CW	2	a
AGROT	2	a



## Zestawienie walorów przyrodniczych urządzanego obiektu

32/05/085/0003 - Zapolice

Rodzaj obiektu	Liczba	Powierzchnia całkowita	Powierzchnia w zasięgu urządzanego	W tym			
				Lasy		Grunty nieleśne	
				ha	%	ha	%
Obszary Natura 2000 - OSO	1		0.2300	0.2300	100		
Obszary Natura 2000 - SOO	1		0.2300	0.2300	100		

## **Wykaz skrótów i symboli**

dla obiektu 32/05/085/0003 - Zapolice

### **SKRÓTY TYPÓW TERENU**

HAL - halizna

### **SKRÓTY WSKAZAŃ GOSPODARCZYCH**

AGROT	- specjalne zabiegi agrotechniczne
CW	- czyszczenia wczesne
ODN-HAL	- odnowienie halizn
PIEL	- pielęgnowanie gleby

## Opis taksacyjny

Woj. Zachodniopomorskie (32) Powiat Gryficki (05) Gmina Trzebiatów Obszar wiejski (085) Obr.ew. Sadlino (0006)

Oddz. Poddz.	Pow. [ha]	Opis taksacyjny	Elementy taksacyjne										Wskazania gospodarcze							
			Warstwa	Gatunek	Udział	Wiek	Zadrzewienie	Pierśnica [cm]	Wysokość [m]	Bonitacja	Miaższość		Przyrost bieżący na 1 ha [m3]	Rodzaj wskazaniami	Pow [ha]	Miaższość [m3]		Rodzaj zabiegu	Pow [ha]	Miaższość [m3]
											Na 1 ha [m3/ha]	Na całej pow. [m3]				brutto	netto			
3-a	0.3600	OC: N2000 OSO-Wybrzeże Trzebiatowskie, RP: HAL, BP: S; OL, TD: OL, NR.REJ.: G27	DRZEW	OL	10	40	0.7	22	20	II	200	40	6.07	AGROT	0.3600					
			PODSZ	DB		40								1.21	ODN-HAL	0.3600				
3-b	0.2000	OC: N2000 OSO-Wybrzeże Trzebiatowskie, RP: D-STAN, BP: DRZEW, S: OL, TD: OL, ZW: UM, NR.REJ.: G27	DRZEW	OL	6	75	0.7	42	26	II	320	74	4.10	TP	0.2000	6	5			
			PODSZ	DB		35								0.94	CW	0.3600				
3-c	0.2300	OC: N2000 OSO-Wybrzeże Trzebiatowskie, RP: D-STAN, BP: DRZEW, S: OL, TD: OL, ZW: PRZ, ZM: GRP, NR.REJ.: G27	DRZEW	OL	2	75														
			PODSZ	DB		35														
3-d	0.0100	RP: ZADRZEW, BP: NR.REJ.: G47												BZ	0.0100					
3-f	0.1000	RP: PŁAZ, BP: S: LŚW, TD: DB BK, ZM: JDN, NR.REJ.: G47	DRZEW	DB	6	160	0.1	65	27	III	80	8	0.50	PŁAZ	0.1000	8	7			
				GB	2	100								0.05	AGROT	0.1000				
3-g	0.3100	OC: N2000 OSO-Wybrzeże Trzebiatowskie N2000 SOO- Trzebiat-Kolobrz. Pas Nadmor., RP: D-STAN, BP: DRZEW, S: LŚW, TD: DB BK, ZW: PRZ, ZM: GRP, NR.REJ.: G103	DRZEW	DB	3	140	0.7	60	27	III	330	102	2.55	CW	0.1000	11	9			
				BK	3	140								0.79	TP	0.3100				
			PODSZ	DB	1	55	0.5													

OC – obszary chronione; RP – rodzaj powierzchni; BP – budowa pionowa; F – funkcja lasu; O – kategoria ochronności; S – typ siedliskowy lasu; TD – typ drzewostanu; ZW – zwarcie; ZM – zniszczenie; INFO – informacje inne; NR, REJ. – numer rejestrowy

Oddz. Poddz.	Pow. [ha]	Opis takсации	Elementy takacyjne										Wskazania gospodarcze								
			Warstwa	Gatunek	Udział	Wiek	Zadrzewienie	Pierśnica [cm]	Wysokość [m]	Bontacja	Miaższność		Przyrost bieżący na 1 ha [m3]	Rodzaj wskazaniami	Pow [ha]	Miaższność [m3]		Wykonane			
											Na 1 ha [m3/ha]	Na całej pow. [m3]				brutto	netto		Rodzaj zabieg	Pow [ha]	Miaższność [m3]
3-h	8.1900	OC: N2000 OSO-Wybrzeże Trzebiatowskie N2000 SOO- Trzebiat.-Kolobrz. Pas Nadmor., RP: D-STAN, BP: DRZEW, S: LŚW, TD: DB BK, ZW: PRZ, ZM: GRP, NR.REJ.: G103	DRZEW	DB	3	140	0.7	65	27	III	330	2703	2.55	TP	8.1900	297	247				
				BK	3	140								20.91							
				BRZ	1	90															
				GB	1	90															
				OL	1	90															
				OS	1	55															
3-i	0.1600	OC: N2000 OSO-Wybrzeże Trzebiatowskie N2000 SOO- Trzebiat.-Kolobrz. Pas Nadmor., RP: HAL, BP: S: LŚW, TD: DB BK, NR.REJ.: G103	PODSZ	DB			0.5														
3-j	0.5000	OC: N2000 OSO-Wybrzeże Trzebiatowskie N2000 SOO- Trzebiat.-Kolobrz. Pas Nadmor., RP: D-STAN, BP: DRZEW, S: LŚW, TD: DB BK, ZW: PRZ, ZM: GRP, NR.REJ.: G41	DRZEW	BRZ	7	55	0.6	25	20	II	150	75	2.85	TP	0.5000	9	7				
				OS	2	30								1.42							
				OS	1	55															
			PODSZ	DB				0.6													
3-k	0.0300	OC: N2000 OSO-Wybrzeże Trzebiatowskie N2000 SOO- Trzebiat.-Kolobrz. Pas Nadmor., RP: ZADRZEW, BP: NR.REJ.: G41											BZ	0.0300							
<b>Razem:</b>	<b>10.0900</b>										<b>3002</b>				<b>341</b>	<b>283</b>					
<b>Ogółem:</b>	<b>10.0900</b>										<b>3002</b>				<b>341</b>	<b>283</b>					

OC – obszary chronione; RP – rodzaj powierzchni; BP – budowa pionowa; F – funkcja lasu; O – kategoria ochronności; S – typ siedliskowy lasu; TD – typ drzewostanu; ZW – zwarcie; ZM – zniszczenie; INFO – informacje inne; NR, REJ. – numer rejestracyjny





## Rejestr działek leśnych i gruntów do zalesienia wg właścicieli

Obręb ewidencyjny: 32/05/085/0006 - Sadlno

Nr w rej. gruntów	Nazwisko i imię Adres właściciela Współwłaścicieli udział	Nr działki	Użytek ew.	Oddz, poddz	Opis wydzielenia					Wskazania gospodarcze				Wykonanie
					R. pow	Gat.	Wiek	Bonit.	Powierzchnia [ha]	Miąższość [m3] brutto	Rodz. zabiegu	Pow [ha]	Miąższość [m3] Brutto/ Netto	
G27		10	LsV	3-c	OL	75	II	0.2300	74	TP	0.2300	10/8		
		13	LsV	3-a	HAL			0.2200		AGROT	0.2200			
		20	LsV	3-a	HAL	OL			0.1400		ODN-HAL	0.2200		
		8	LsV	3-b	D-STAN	OL	40	II	0.2000	40	PIEL	0.1400		
<b>Razem:</b>														
G41		310/4	LsIII	3-j	D-STAN	BRZ	55	II	0.7900	114				
				3-k	ZADRZEW				0.5000	75	TP	0.5000	16/13	9/7
<b>Razem:</b>									0.0300		BZ	0.0300		
G47		183/3	LsV	3-d	ZADRZEW				0.5300	75				
				3-f	PLAZ	DB	160	III	0.0100		BZ	0.0100	9/7	
									0.1000	8	PLAZ	0.1000		
											AGROT	0.1000		8/7
											ODN-ZRB	0.1000		
											PIEL	0.1000		
											CW	0.1000		
<b>Razem:</b>									0.1100	8				8/7

Nr w rej gruntów	Nazwisko i imię Adres właściciela Współwłaścicieli udział	Nr działki	Użytek ew.	Oddz, poddz	Opis wydzielenia						Wskazania gospodarcze			Wykonanie
					R. pow	Gat.	Wiek	Bonit.	Powierzchnia [ha]	Miaższność [m3] brutto	Rodz. zabiegu	Pow [ha]	Miaższność [m3] Brutto/ Netto	
G103		445	LsV	3-g	DB	140	III	0.3100	102	TP	0.3100	11/9		
					DB	140	III	8.1900	2703	TP	8.1900	297/247		
					BK			0.1600		AGROT	0.1600			
										ODN-HAL	0.1600			
										PIEL	0.1600			
										CW	0.1600			
<b>Razem:</b>								<b>8.6600</b>	<b>2805</b>					<b>308/256</b>
<b>Ogółem:</b>								<b>10.0900</b>	<b>3002</b>					<b>341/283</b>



### Zestawienie zadań gospodarczych projektowanych do wykonania

w 10-leciu od 2021 do 2030 wg. wskazań gospodarczych  
dla obiektu 32-05-085-0006 Sadlno.

Zadania gospodarcze	Pow. (ha)	Miąższość (m3)	
		brutto	netto
PŁAZ	0.1000	8	7
TP	9.4300	333	276

### Wykaz działek

dla obiektu 32/05/085/0006 - Sadlno

Lp	Nr działki	Nr rejestru	Oddz/poddz	Pow. działki
1	8	G27	3 b	2.7100
2	10	G27	3 c	0.2500
3	13	G27	3 a	0.4000
4	20	G27	3 a	0.8400
5	183/3	G47	3 d,f	0.4900
6	310/4	G41	3 j,k	9.6400
7	445	G103	3 g,h,i	22.8100

### Wykaz powierzchni leśnych niezalesionych

Obiekt (obr. ewid.): 32/05/085/0006 - Sadlno

Stan na: 2021-01-01

Oddział/Pododdział	Powierzchnia wyłączenia [ha]	Rodzaj powierzchni
3 a	0.3600	HAL
3 f	0.1000	PŁAZ
3 i	0.1600	HAL
<b>Razem oddział 3:</b>	<b>0.6200</b>	
<b>Razem:</b>	<b>0.6200</b>	

## Zestawienie zabiegów hodowli lasu

32/05/085/0006 - Sadlno

Rodzaj zabiegu	Oddział	Pododdział
ODN-ZRB	3	f
ODN-HAL	3	a
ODN-HAL	3	i
PIEL	3	a
PIEL	3	f
PIEL	3	i
CW	3	a
CW	3	f
CW	3	i
AGROT	3	a
AGROT	3	f
AGROT	3	i

**Miąszość drzewostanów zaprojektowanych do użytkowania przedrębego**

32/05/085/0006 - Sadlno

<b>Miąszość drzewostanów projektowanych do użytkowania przedrębego</b>	<b>Spodziewany przyrost bieżący</b>	<b>Miąszość planowana do pozyskania</b>	<b>(3:1)/100</b>	<b>(3:2)/100</b>
<b>m3 grubizny brutto</b>			<b>%</b>	
2994	252.81	333	11.12	131.72

## Zestawienie walorów przyrodniczych urządzanego obiektu

32/05/085/0006 - Sadlno

Rodzaj obiektu	Liczba	Powierzchnia całkowita	Powierzchnia w zasięgu urządzanego	W tym			
				Lasy		Grunty nieleśne	
				ha	%	ha	%
Obszary Natura 2000 - OSO	1		9.9800	9.9800	100		
Obszary Natura 2000 - SOO	1		9.1900	9.1900	100		

### Etaty oraz maksymalne miąższości do pozyskania w użytkowaniu rębnym

32/05/085/0006 - Sadlno

Etat z ostatniej klasy wieku	Etat z 2-ch ostatnich klas wieku	Etat wg potrzeb hodowlanych z uwzględnieniem przebudowy drzewostanu	Etat przyjęty	Pozostałe użytki rębne nie objęte etatem	Maksymalna miąższość możliwa do pozysk. w użytk. rębnym (kol.4+kol.5)
<b>m3 brutto</b>					
1220	680			8	8

## Wykaz skrótów i symboli

dla obiektu 32/05/085/0006 - Sadlno

### SKRÓTY NAZW DRZEW

BK	- buk pospolity
BRZ	- brzoza brodawkowata
DB	- dąb nieokreślony
GB	- grab pospolity
JS	- jesion wyniosły
OL	- olsza czarna
OS	- topola osika

### SKRÓTY TYPÓW TERENU

D-STAN	- drzewostan
HAL	- halizna
PŁAZ	- płazowina
ZADRZEW	- zadrzewienie, parki wiejskie

### SKRÓTY WSKAZAŃ GOSPODARCZYCH

AGROT	- specjalne zabiegi agrotechniczne
BZ	- brak wskazań
CW	- czyszczenia wczesne
ODN-HAL	- odnowienie halizn
ODN-ZRB	- odnowienie zrębów
PIEL	- pielęgnowanie gleby
PŁAZ	- uprzążanie płazowin
TP	- trzebież późna



## Opis taksacyjny

Woj. Zachodniopomorskie (32) Powiat Gryficki (05) Gmina Trzebiatów Obszar wiejski (085) Obr.ew. Chelm Gryficki (0007)

Oddz. Poddz.	Pow. [ha]	Opis taksacyjny	Elementy taksacyjne							Wskazania gospodarcze									
			Warstwa	Gatunek	Udział	Wiek	Zadrzewienie	Pierśnica [cm]	Wysokość [m]	Bontacja	Na 1 ha [m <sup>3</sup> /ha]	Na całej pow. [m <sup>3</sup> ]	Przyrost bieżący na 1 ha [m <sup>3</sup> ]	Rodzaj wskazania	Pow [ha]	Miąższość [m <sup>3</sup> ]	Wykonane		
														brutto	netto	Rodzaj zabiegu	Pow [ha]	Miąższość [m <sup>3</sup> ]	
4-a	7.8000	OC: N2000 OSO-Wybrzeże Trzebiatowskie, BP: D-STAN, BP: DRZEW, S: LŚW, TD: DB BK, ZW: PRZ, ZM: GRP, NR.REJ.: G74	DRZEW	BK	3	120	0.7	60	27	III	300	2340	4.15	3.1200	103	98			
				DB	3	120						32.39							
				BRZ	1	100													
				GB	1	100													
				OL	1	100													
				OS	1	60													
				OS	MJS	50													
				BRZ	MJS	50													
				PODSZ	DB		0.6												
<b>Razem:</b>	<b>7.8000</b>											<b>2340</b>						<b>103</b>	<b>98</b>
<b>Ogółem:</b>	<b>7.8000</b>											<b>2340</b>						<b>103</b>	<b>98</b>

OC – obszary chronione; RP – rodzaj powierzczeni; BP – budowa pionowa; F – funkcja lasu; O – kategoria ochronności; S – typ siedliskowy lasu; TD – typ drzewostanu; ZW – zwarcie; ZM – zmieszanie; INFO – informacje inne; NR.REJ. – numer rejestrowy



**ZESTAWIENIE POWIERZCHNI I MIAŻSZOŚCI GATUNKÓW PANUJĄCYCH W TYPACH SIEDLISKOWYCH LASU WG. KLAS I PODKLAS WIEKU**

Objekt (obr. ew.): 32/05/085/0007 - Chełm Gryficki

Typ siedliskowy lasu	Gatunek	Pow. leśna niezal.	Powierzchnia leśna zalesiona												Ogółem					
			Przest.		I		II		III		IV		V			VI i st.	KDO	Bud. przer.	R-m	
			a	b	a	b	a	b	a	b	a	b	a	b						
LŚW	BK																	7.8000	7.8000	
	RAZEM:																		2340	2340
Ogółem	BK																		7.8000	7.8000
	RAZEM:																		2340	2340
OGÓLEM:																			7.8000	7.8000
Grunty związane z gospodarką leśną:																				
Inne grunty:																				
OGÓLEM:																			7.8000	7.8000
																			2340	2340

### Rejestr działek leśnych i gruntów do zalesienia wg właścicieli

Obręb ewidencyjny: 32/05/085/0007 - Chelm Gryficki

Nr w rej gruntów	Nazwisko i imię Adres właściciela Współwłaścicieli udział	Nr działki	Użytek ew.	Oddz, poddz	Opis wydzielenia						Wskazania gospodarcze			Wykonanie
					R. pow	Gat.	Wiek	Bonit.	Powierzchnia [ha]	Miąższość [m3] brutto	Rodz. zabiegu	Pow [ha]	Miąższość [m3]	
G74		234/13	LsVI	4-a	D-STAN	BK	120	III	7.8000	2340	TP	3.1200	103/98	
<b>Razem:</b>									7.8000	2340			103/98	
<b>Ogółem:</b>									7.8000	2340			103/98	

### Zestawienie zadań gospodarczych projektowanych do wykonania

w 10-leciu od 2021 do 2030 wg. wskazań gospodarczych  
dla obiektu 32-05-085-0007 Chełm Gryficki.

Zadania gospodarcze	Pow. (ha)	Miąższość (m3)	
		brutto	netto
TP	3.1200	103	98

## Wykaz działek

dla obiektu 32/05/085/0007 - Chełm Gryficki

Lp	Nr działki	Nr rejestru	Oddz/poddz	Pow. działki
1	234/13	G74	4 a	8.6400

**Miąszość drzewostanów zaprojektowanych do użytkowania  
przedrębne**

32/05/085/0007 - Chełm Gryficki

<b>Miąszość drzewostanów projektowanych do użytkowania przedrębne</b>	<b>Spodziewany przyrost bieżący</b>	<b>Miąszość planowana do pozyskania</b>	<b>(3:1)/100</b>	<b>(3:2)/100</b>
<b>m3 grubizny brutto</b>			<b>%</b>	
2340	323.92	103	4.40	31.80

## Zestawienie walorów przyrodniczych urządzanego obiektu

32/05/085/0007 - Chełm Gryficki

Rodzaj obiektu	Liczba	Powierzchnia całkowita	Powierzchnia w zasięgu urządzanego	W tym			
				Lasy		Grunty nieleśne	
				ha	%	ha	%
Obszary Natura 2000 - OSO	1		7.8000	7.8000	100		



### Etaty oraz maksymalne miąższości do pozyskania w użytkowaniu rębnym

32/05/085/0007 - Chełm Gryficki

<b>Etat z ostatniej klasy wieku</b>	<b>Etat z 2-ch ostatnich klas wieku</b>	<b>Etat wg potrzeb hodowlanych z uwzględnieniem przebudowy drzewostanu</b>	<b>Etat przyjęty</b>	<b>Pozostałe użytki rębne nie objęte etatem</b>	<b>Maksymalna miąższość możliwa do pozysk. w użytk. rębnym (kol.4+kol.5)</b>
<b>m3 brutto</b>					
940	520				

## **Wykaz skrótów i symboli**

dla obiektu 32/05/085/0007 - Chełm Gryficki

### **SKRÓTY NAZW DRZEW**

BK	- buk pospolity
BRZ	- brzoza brodawkowata
DB	- dąb nieokreślony
GB	- grab pospolity
OL	- olsza czarna
OS	- topola osika

### **SKRÓTY TYPÓW TERENU**

D-STAN	- drzewostan
--------	--------------

### **SKRÓTY WSKAZAŃ GOSPODARCZYCH**

TP	- trzebież późna
----	------------------

## Opis taksacyjny

Woj. Zachodniopomorskie (32) Powiat Gryficki (05) Gmina Trzebiatów Obszar wiejski (085) Obr.ew. Chomętowo (0008)

Oddz. Poddz.	Pow. [ha]	Opis taksacyjny	Elementy taksacyjne										Wskazania gospodarcze										
			Warstwa	Gatunek	Udział	Wiek	Zadrzewienie	Płesznica [cm]	Wysokość [m]	Bontacja	Na 1 ha [m <sup>3</sup> /ha]	Na całej pow.[m <sup>3</sup> ]	Przyrost bieżący na 1 ha [m <sup>3</sup> ]	Na całej pow. [m <sup>3</sup> ]	Rodzaj wskazania	Pow [ha]	Miąższość [m <sup>3</sup> ]	brutto	netto	Rodzaj zabieg	Pow [ha]	Miąższość [m <sup>3</sup> ]	
5-a	0.2000	RP: D-STAN, BP: DRZEW, S: BMW, TD: SO, ZW: PRZ, NR.REJ.: G34	DRZEW	BRZ	10	30	0.4	15	12	III	50	10	2.36	TW	0.2000	1	1						
			PODSZ	OS	PJD	30								0.47									
5-b	0.1800	RP: D-STAN, BP: DRZEW, S: OL, TD: OL, ZW: UM, NR.REJ.: G39	DRZEW	OL	10	55	0.7	25	20	III	190	34	3.87	TP	0.1800	5	4						
			PODSZ	BRZ	MJS	55								0.70									
5-c	0.8200	RP: D-STAN, BP: DRZEW, S: BMB, TD: SO, ZW: PRZ, ZM: GRP, NR.REJ.: G53	DRZEW	BRZ	8	35	0.7	16	13	III	90	74	3.43	TW	0.8200	10	8						
			PODSZ	OS	2	35								2.81									
5-d	0.1100	RP: D-STAN, BP: DRZEW, S: LW, TD: JS DB, ZW: PRZ, ZM: JDN, NR.REJ.: G173	DRZEW	OS	6	35	0.6	18	15	III	120	13	4.67	TW	0.1100	2	2						
			PODSZ	OL	4	35								0.51									
5-f	0.3300	RP: D-STAN, BP: DRZEW, S: LW, TD: JS DB, ZW: LUŻ, ZM: GRP, NR.REJ.: G65	DRZEW	OL	5	60	0.5	25	20	III	150	50	2.72	TP	0.3300	5	4						
			PODSZ	GB	2	60								0.90									
				JS	1	60																	
				DB	1	60																	
				BK	1	60																	
			PODSZ	DB			0.5																

OC – obszar chronione; RP – rodzaj powierzchni; BP – budowa pionowa; F – funkcja lasu; O – kategoria ochronności; S – typ siedliskowy lasu; TD – typ drzewostanu; ZW – zwarcie; ZM – zmieszanie; INFO – informacje inne; NR.REJ. – numer rejestrowy

Oddz. Poddz.	Pow. [ha]	Opis taksacyjny	Elementy taksacyjne										Wskazania gospodarcze												
			Warstwa	Gatunek	Udział	Wiek	Zadrzewienie	Pierśnica [cm]	Wysokość [m]	Bonitacja	Miaższosc		Przyrost bieżący		Planowane		Wykonane								
											Na 1 ha [m3/ha]	Na całej pow. [m3]	Na 1 ha [m3]	Na całej pow. [m3]	Rodzaj wskazania	Pow [ha]	Miaższosc [m3] brutto	Miaższosc [m3] netto	Rodzaj zabiegu	Pow [ha]	Miaższosc [m3]				
5-g	0.2300	RP: PŁAZ, BP: S: OL, TD: OL, NR.REJ.: G37	DRZEW	OL	10	30	0.2	20	15	III	40	9	1.72	0.2300	PLAZ	0.2300	9	7							
5-h	0.0800	RP: INNE WYL, BP: S: LW, TD: JS DB, NR.REJ.: G37											0.40	AGROT	0.2300										
5-i	1.1600	RP: D-STAN, BP: DRZEW, S: LW, TD: JS DB, ZW: LUŻ, ZM: DKEP, NR.REJ.: G37	DRZEW	OL	8	30	0.6	18	15	III	100	116	4.30	TW	1.1600	14	11								
5-j	0.1900	RP: D-STAN, BP: DRZEW, S: LW, TD: JS DB, ZW: UM, ZM: GRP, NR.REJ.: G110	PODSZ	DB	2	30																			
			DRZEW	BRZ	7	60	0.7	25	20	II	180	34	2.91	TP	0.1900	5	4								
				OS	2	50																			
				OL	1	60																			
				SO	PJD	60																			
			MD	PJD	60																				
			PODSZ	DB			0.4																		
<b>Razem:</b>	<b>3.3000</b>											<b>340</b>				<b>51</b>	<b>41</b>								
<b>Ogółem:</b>	<b>3.3000</b>											<b>340</b>				<b>51</b>	<b>41</b>								

OC – obszary chronione; RP – budowa pionowa; F – funkcja lasu; O – kategoria ochronności; S – typ siedliskowy lasu; TD – typ drzewostanu; ZW – zwarcie; ZM – zmieszanie; INFO – informacje inne; NR, REJ. – numer rejestrowy



**ZESTAWIENIE POWIERZCHNI I MIAŻSZOŚCI GATUNKÓW PANUJĄCYCH W TYPACH SIEDLISKOWYCH LASU WG. KLAS I PODKLAS WIEKU**

Obiekt (obr. ew.): 32/05/085/0008 - Chomętowo

Typ siedliskowy lasu	Gatunek	Pow. leśna niezal.	Powierzchnia leśna zalesiona												Ogółem			
			Przest.		II			III			IV			R-m				
			a	b	a	b	a	b	a	b	a	b	V					
		Powierzchnia w ha / miąższość w m <sup>3</sup>																
BMW	BRZ			0.2000													0.2000	0.2000
				10													10	10
	RAZEM:			0.2000													0.2000	0.2000
BMB	BRZ			0.8200													0.8200	0.8200
				74													74	74
	RAZEM:			0.8200													0.8200	0.8200
LW	DB	0.0800		74													74	0.8200
	BRZ							0.1900									0.1900	0.0800
	OL			1.1600				0.3300									1.4900	0.1900
	OS							50									166	34
	RAZEM:	0.0800		1.1600				0.5200									1.7900	1.4900
OL	OL	0.2300															0.1800	0.1900
								84									213	213
	RAZEM:	0.2300						0.1800									0.1800	0.4100
Ogółem	BRZ			0.2000				0.1900									1.2100	1.2100
				10				34									118	118
	DB	0.0800																0.0800
	OL	0.2300		1.1600				0.5100									1.6700	1.9000
	OS							84									200	209
	RAZEM:	0.3100						0.9300									0.1100	0.1100
			1.3600					13									2.9900	3.3000
	OGÓLEM:	0.3100		1.3600				0.7000									2.9900	3.3000
			126					118									331	340
Grunty związane z gospodarką leśną:				1.3600				0.7000									2.9900	3.3000
Inne grunty:																		
	OGÓLEM:	0.3100		1.3600				0.7000									2.9900	3.3000
				126				118									331	340

## Rejestr działek leśnych i gruntów do zalesienia wg właścicieli

Obręb ewidencyjny: 32/05/085/0008 - Chomętowo

Nr w rej gruntów	Nazwisko i imię Adres właściciela Współwłaścicieli udział	Nr działki	Użytek ew.	Oddz, poddz	Opis wydzielenia				Wskazania gospodarcze			Wykonanie		
					R. pow	Gat.	Wiek	Bonit.	Powierzchnia [ha]	Miaższość [m3] brutto	Rodz. zabiegu		Pow [ha]	Miaższość [m3] Brutto/ Netto
G34		53	LsV	5-a	D-STAN	BRZ	30	III	0.2000	10	TW	0.2000	1/1	
<b>Razem:</b>									<b>0.2000</b>	<b>10</b>			<b>1/1</b>	
G37		263/2	LsIV	5-g	PŁAZ	OL	30	III	0.2300	9	PŁAZ	0.2300	9/7	
											AGROT	0.2300		
											ODN-ZRB	0.2300		
											PIEL	0.2300		
											CW	0.2300		
											BZ	0.0800		
		265/1	LsIV	5-i	D-STAN	OL	30	III	1.1600	116	TW	1.1600	14/11	
<b>Razem:</b>									<b>1.4700</b>	<b>125</b>			<b>23/18</b>	
G39		14	LsIV	5-b	D-STAN	OL	55	III	0.1800	34	TP	0.1800	5/4	
<b>Razem:</b>									<b>0.1800</b>	<b>34</b>			<b>5/4</b>	
G53		306	LsVI	5-c	D-STAN	BRZ	35	III	0.8200	74	TW	0.8200	10/8	
<b>Razem:</b>									<b>0.8200</b>	<b>74</b>			<b>10/8</b>	

Nr w rej gruntów	Nazwisko i imię Adres właściciela Współwłaścicieli udział	Nr działki	Użytek ew.	Oddz, poddz	Opis wydzielenia						Wskazania gospodarcze			Wykonanie
					R. pow	Gat.	Wiek	Bonit.	Powierzchnia [ha]	Miąższość [m3] brutto	Rodz. zabiegu	Pow [ha]	Miąższość [m3] Brutto/ Netto	
G65		235/1	LsIV	5-f	D-STAN	OL	60	III	0.3300	50	TP	0.3300	5/4	
<b>Razem:</b>									<b>0.3300</b>	<b>50</b>			<b>5/4</b>	
G110		294/1	LsV	5-j	D-STAN	BRZ	60	II	0.1900	34	TP	0.1900	5/4	
<b>Razem:</b>									<b>0.1900</b>	<b>34</b>			<b>5/4</b>	
G173		231	LsIV	5-d	D-STAN	OS	35	III	0.1100	13	TW	0.1100	2/2	
<b>Razem:</b>									<b>0.1100</b>	<b>13</b>			<b>2/2</b>	
<b>Ogółem:</b>									<b>3.3000</b>	<b>340</b>			<b>51/41</b>	



### Zestawienie zadań gospodarczych projektowanych do wykonania

w 10-leciu od 2021 do 2030 wg. wskazań gospodarczych  
dla obiektu 32-05-085-0008 Chomętowo.

Zadania gospodarcze	Pow. (ha)	Miaższość (m3)	
		brutto	netto
PŁAZ	0.2300	9	7
TW	2.2900	27	22
TP	0.7000	15	12

## Wykaz działek

dla obiektu 32/05/085/0008 - Chomętowo

Lp	Nr działki	Nr rejestru	Oddz/poddz	Pow. działki
1	14	G39	5 b	2.5300
2	53	G34	5 a	5.9200
3	231	G173	5 d	1.8500
4	235/1	G65	5 f	6.7700
5	263/2	G37	5 g,h	5.1300
6	265/1	G37	5 i	5.1200
7	294/1	G110	5 j	11.6400
8	306	G53	5 c	2.6300

### Wykaz powierzchni leśnych niezalesionych

Obiekt (obr. ewid.): 32/05/085/0008 - Chomętowo

Stan na: 2021-01-01

Oddział/Pododdział	Powierzchnia wyłączenia [ha]	Rodzaj powierzchni
5 g	0.2300	PŁAZ
5 h	0.0800	INNE WYL
<b>Razem oddział 5:</b>	<b>0.3100</b>	
<b>Razem:</b>	<b>0.3100</b>	

## Zestawienie zabiegów hodowli lasu

32/05/085/0008 - Chomętowo

Rodzaj zabiegu	Oddział	Pododdział
ODN-ZRB	5	g
PIEL	5	g
CW	5	g
AGROT	5	g

**Miąszość drzewostanów zaprojektowanych do użytkowania przedrębne**

32/05/085/0008 - Chomętowo

<b>Miąszość drzewostanów projektowanych do użytkowania przedrębne</b>	<b>Spodziewany przyrost bieżący</b>	<b>Miąszość planowana do pozyskania</b>	<b>(3:1)/100</b>	<b>(3:2)/100</b>
<b>m3 grubizny brutto</b>			<b>%</b>	
331	109.35	42	12.69	38.41

### Etaty oraz maksymalne miąższości do pozyskania w użytkowaniu rębnym

32/05/085/0008 - Chomętowo

Etat z ostatniej klasy wieku	Etat z 2-ch ostatnich klas wieku	Etat wg potrzeb hodowlanych z uwzględnieniem przebudowy drzewostanu	Etat przyjęty	Pozostałe użytki rębne nie objęte etatem	Maksymalna miąższość możliwa do pozysk. w użytk. rębnym (kol.4+kol.5)
<b>m3 brutto</b>					
90	50			9	9

## Wykaz skrótów i symboli

dla obiektu 32/05/085/0008 - Chomętowo

### SKRÓTY NAZW DRZEW

BK	- buk pospolity
BRZ	- brzoza brodawkowata
DB	- dąb nieokreślony
GB	- grab pospolity
JS	- jesion wyniosły
MD	- modrzew europejski
OL	- olsza czarna
OS	- topola osika
SO	- sosna zwyczajna

### SKRÓTY TYPÓW TERENU

D-STAN	- drzewostan
INNE WYL	- inne wylesienie
PŁAZ	- płazowina

### SKRÓTY WSKAZAŃ GOSPODARCZYCH

AGROT	- specjalne zabiegi agrotechniczne
BZ	- brak wskazań
CW	- czyszczenia wczesne
ODN-ZRB	- odnowienie zrębów
PIEL	- pielęgnowanie gleby
PŁAZ	- uprzątanie płazowin
TP	- trzebież późna
TW	- trzebież wczesna

## Opis taksacyjny

Woj. Zachodniopomorskie (32) Powiat Gryficki (05) Gmina Trzebiatów Obszar wiejski (085) Obr.ew. Roby (0010)

Oddz. Poddz.	Pow. [ha]	Opis taksacyjny	Elementy taksacyjne										Wskazania gospodarcze									
			Warstwa	Gatunek	Udział	Wiek	Zadrzewienie	Pierśnica [cm]	Wysokość [m]	Bontacja	Na 1 ha [m3/ha]	Na całej pow. [m3]	Przyrost bieżący na 1 ha [m3]	Na całej pow. [m3]	Rodzaj wskazania	Pow [ha]	Międzycz. brutto	Międzycz. netto	Rodzaj zabiegu	Pow [ha]	Międzycz. [m3]	
6-a	0.4500	OC: N2000 OSO-Wybrzeże Trzebiatowskie, RP: D-STAN, BP: DRZEW, S: LW, TD: JS DB, ZW: PRZ, ZM: DKEP, NR.REJ.: G31, G33	DRZEW	OS	6	45	0.7	20	18	III	170	77	4.47	TP	0.4500	11	10					
				DB	2	45							2.01									
				BRZ	1	45																
				OS	1	20																
6-b	0.2800	OC: N2000 OSO-Wybrzeże Trzebiatowskie, RP: D-STAN, BP: DRZEW, S: LW, TD: JS DB, ZW: LUŻ, ZM: GRP, NR.REJ.: G191, G31	PODSZ	DB			0.6															
			DRZEW	JS	7	60	0.5	18	15	II	110	31	2.62	TP	0.2800	3	2					
				JW	3	60								0.73								
				DB	PJD	60																
6-c	0.7500	OC: N2000 OSO-Wybrzeże Trzebiatowskie, RP: HAL, BP: S: LŚW, TD: DB BK, NR.REJ.: G55	PODSZ	DB			0.6															
				AGROT											AGROT	0.7500						
				ODN-HAL												ODN-HAL	0.7500					
				PIEL												PIEL	0.7500					
														CW	0.7500							
<b>Razem:</b>	<b>1.4800</b>										<b>108</b>									<b>14</b>	<b>12</b>	
<b>Ogółem:</b>	<b>1.4800</b>										<b>108</b>									<b>14</b>	<b>12</b>	

OC – obszary chronione; RP – rodzaj powierzczeni; BP – budowa pionowa; F – funkcja lasu; O – kategoria ochronności; S – typ siedliskowy lasu; TD – typ drzewostanu; ZW – zwarcie; ZM – zmieszanie; INFO – informacja inne; NR.REJ. – numer rejestrowy



### Zestawienie powierzchni i miąższości gatunków panujących w klasach i podklasach wieku według głównych funkcji lasu

Obiekt (obr. ew.): 32/05/085/0010 - Roby

Gatunek	Pow. leśna niezal.	Przest.	Powierzchnia leśna zalesiona														Ogółem		
			I		II		III		IV		V				VI i st.	KDO		Bud. przer.	R-m
											powierzchnia w ha / miąższość w m3								
			a	b	a	b	a	b	a	b	a	b	a	b	a	b			
BK	0.7500																		
JS						0.2800											0.2800		
						31											31		
OS						0.4500											0.4500		
						77											77		
<b>RAZEM:</b>	<b>0.7500</b>					<b>0.4500</b>											<b>0.7300</b>		
						77											108		
<b>Grunty związane z gospodarką leśną:</b>																			
inne grunty:																			
<b>OGÓŁEM:</b>	<b>0.7500</b>					<b>0.4500</b>											<b>0.7300</b>		
						77											108		
																	<b>1.4800</b>		
																	<b>108</b>		

## ZESTAWIENIE POWIERZCHNI I MIAŻSZOŚCI GATUNKÓW PANUJĄCYCH W TYPACH SIEDLISKOWYCH LASU WG. KLAS I PODKLAS WIEKU

Obiekt (obr. ew.): 32/05/085/0010 - Roby

Typ siedliskowy lasu	Gatunek	Pow. leśna niezal.	Przest.	Powierzchnia leśna zalesiona												Ogółem		
				I		II		III		IV		V		VI i st.	KDO		Bud. przer.	R-m
				a	b	a	b	a	b	a	b	a	b					
LŚW	BK	0.7500																0.7500
	RAZEM:	0.7500																0.7500
	JS						0.2800	31									0.2800	31
	OS					0.4500	77										0.4500	77
LW	RAZEM:						0.4500	77									0.4500	77
	JS						0.2800	31									0.2800	31
	OS						0.4500	77									0.4500	77
	RAZEM:						0.7300	108									0.7300	108
Ogółem	BK	0.7500																0.7500
	JS						0.2800	31									0.2800	31
	OS						0.4500	77									0.4500	77
	RAZEM:	0.7500					0.7300	108									0.7300	108
OGÓŁEM:		0.7500				0.4500	0.2800										0.7300	1.4800
Grunty związane z gospodarką leśną:																		
Inne grunty:																		
OGÓŁEM:		0.7500					0.4500	0.2800									0.7300	1.4800
							77	31									108	108



### Zestawienie zadań gospodarczych projektowanych do wykonania

w 10-leciu od 2021 do 2030 wg. wskazań gospodarczych  
dla obiektu 32-05-085-0010 Roby.

Zadania gospodarcze	Pow. (ha)	Miąższość (m3)	
		brutto	netto
TP	0.7300	14	12

### Wykaz działek

dla obiektu 32/05/085/0010 - Roby

Lp	Nr działki	Nr rejestru	Oddz/poddz	Pow. działki
1	357	G31	6 a	3.3500
2	362	G33	6 a	0.6200
3	571	G55	6 c	2.6900
4	577/1	G31	6 b	3.1000
5	579	G191	6 b	1.3600

### Wykaz powierzchni leśnych niezalesionych

Obiekt (obr. ewid.): 32/05/085/0010 - Roby

Stan na: 2021-01-01

Oddział/Pododdział	Powierzchnia wyłączenia [ha]	Rodzaj powierzchni
6 c	0.7500	HAL
<b>Razem oddział 6:</b>	<b>0.7500</b>	
<b>Razem:</b>	<b>0.7500</b>	

## Zestawienie zabiegów hodowli lasu

32/05/085/0010 - Roby

Rodzaj zabiegu	Oddział	Pododdział
ODN-HAL	6	c
PIEL	6	c
CW	6	c
AGROT	6	c

**Miąszość drzewostanów zaprojektowanych do użytkowania przedrębego**

32/05/085/0010 - Roby

<b>Miąszość drzewostanów projektowanych do użytkowania przedrębego</b>	<b>Spodziewany przyrost bieżący</b>	<b>Miąszość planowana do pozyskania</b>	<b>(3:1)/100</b>	<b>(3:2)/100</b>
<b>m3 grubizny brutto</b>			<b>%</b>	
108	27.43	14	12.96	51.03



### Zestawienie walorów przyrodniczych urządzanego obiektu

32/05/085/0010 - Roby

Rodzaj obiektu	Liczba	Powierzchnia całkowita	Powierzchnia w zasięgu urządzanego	W tym			
				Lasy		Grunty nieleśne	
				ha	%	ha	%
Obszary Natura 2000 - OSO	1		1.4800	1.4800	100		

**Etaty oraz maksymalne miąższości do pozyskania w użytkowaniu rębnym**

32/05/085/0010 - Roby

<b>Etat z ostatniej klasy wieku</b>	<b>Etat z 2-ch ostatnich klas wieku</b>	<b>Etat wg potrzeb hodowlanych z uwzględnieniem przebudowy drzewostanu</b>	<b>Etat przyjęty</b>	<b>Pozostałe użytki rębne nie objęte etatem</b>	<b>Maksymalna miąższość możliwa do pozysk. w użyt. rębnym (kol.4+kol.5)</b>
<b>m3 brutto</b>					
50	30				

## **Wykaz skrótów i symboli**

dla obiektu 32/05/085/0010 - Roby

### **SKRÓTY NAZW DRZEW**

BRZ	- brzoza brodawkowata
DB	- dąb nieokreślony
JS	- jesion wyniosły
JW	- klon jawor
OS	- topola osika

### **SKRÓTY TYPÓW TERENU**

D-STAN	- drzewostan
HAL	- halizna

### **SKRÓTY WSKAZAŃ GOSPODARCZYCH**

AGROT	- specjalne zabiegi agrotechniczne
CW	- czyszczenia wczesne
ODN-HAL	- odnowienie halizn
PIEL	- pielęgnowanie gleby
TP	- trzebież późna

## Opis taksacyjny

Woj. Zachodniopomorskie (32) Powiat Gryficki (05) Gmina Trzebiatów Obszar wiejski (085) Obr.ew. Bieczyno (0011)

Oddz. Poddz.	Pow. [ha]	Opis taksacyjny	Elementy taksacyjne							Wskazania gospodarcze														
			Warstwa	Gatunek	Udział	Wiek	Zadrzewienie	Piersznica [cm]	Wysokość [m]	Bontacja	Na 1 ha [m3/ha]	Na całej pow.[m3]	Przyrost bieżący na 1 ha [m3]	Na całej pow. [m3]	Rodzaj wskazania	Pow [ha]	Miąższość [m3] brutto	Miąższość [m3] netto	Rodzaj zabiegu	Pow [ha]	Miąższość [m3]			
7-a	0.1200	OC: N2000 OSO-Wybrzeże Trzebiatowskie N2000 SOO-Trzebiat-Kołobrz. Pas Nadmor. RP: HAL, BP., S: LW, TD: JS DB, NR, REJ.: G21, G25, G29																						
<b>Razem:</b>	<b>0.1200</b>																							
<b>Ogółem:</b>	<b>0.1200</b>																							

OC – obszary chronione; RP – rodzaj powierzchni; BP – budowa pionowa; F – funkcja lasu; O – kategoria ochronności; S – typ siedliskowy lasu; TD – typ drzewostanu; ZW – zwarcie; ZM – zmieszanie; INFO – informacje inne; NR, REJ. – numer rejestrowy

### Zestawienie powierzchni i miąższości gatunków panujących w klasach i podklasach wieku według głównych funkcji lasu

Obiekt (obr. ew.): 32/05/085/0011 - Bieczyno

Gatunek	Pow. leśna niezal.	Przest.		Powierzchnia leśna zalesiona										KDO	KO	VI i st.	Bud. przer.	R-m	Ogółem			
		I		II		III		IV		V		a	b							a	b	
		a	b	a	b	a	b	a	b	a	b											
<b>Lasy gospodarcze</b>																						
DB	0.1200																				0.1200	
RAZEM:	0.1200																					0.1200
Grunty związane z gospodarką leśną:																						
Inne grunty:																						
OGÓŁEM:	0.1200																					0.1200



## Rejestr działek leśnych i gruntów do zalesienia wg właścicieli

Obręb ewidencyjny: 32/05/085/0011 - Bieczyno, Stan na: 01.09.2020

Nr w rej gruntów	Nazwisko i imię Adres właściciela Współwłaścicieli udział	Nr działki	Użytek ew.	Oddz, poddz	Opis wydzielenia					Wskazania gospodarcze				Wykonanie	
					R. pow	Gat.	Wiek	Bonit.	Powierzchnia [ha]	Miąższość [m3] brutto	Rodz. zabiegu	Pow [ha]	Miąższość [m3] Brutto/ Netto		
G21		189	LsV	7-a	HAL	DB		0.0100			ODN-HAL	0.0100			
<b>Razem:</b>								<b>0.0100</b>	<b>0</b>						
G25		188/1	LsV	7-a	HAL	DB		0.0500			ODN-HAL	0.0500			
											AGROT	0.0500			
											PIEL	0.0500			
											CW	0.0500			
<b>Razem:</b>								<b>0.0500</b>	<b>0</b>						
G29		176/6	LsV	7-a	HAL	DB		0.0600			ODN-HAL	0.0600			
											AGROT	0.0600			
											PIEL	0.0600			
											CW	0.0600			
<b>Razem:</b>								<b>0.0600</b>	<b>0</b>						
<b>Ogółem:</b>								<b>0.1200</b>	<b>0</b>						

### Wykaz działek

dla obiektu 32/05/085/0011 - Bieczyno

Lp	Nr działki	Nr rejestru	Oddz/poddz	Pow. działki
1	176/6	G29	7 a	1.5500
2	188/1	G25	7 a	0.5000
3	189	G21	7 a	0.8700



### Wykaz powierzchni leśnych niezalesionych

Obiekt (obr. ewid.): 32/05/085/0011 - Bieczyno

Stan na: 2021-01-01

Oddział/Pododdział	Powierzchnia wyłączenia [ha]	Rodzaj powierzchni
7 a	0.1200	HAL
<b>Razem oddział 7:</b>	<b>0.1200</b>	
<b>Razem:</b>	<b>0.1200</b>	

## Zestawienie zabiegów hodowli lasu

32/05/085/0011 - Bieczyno

Rodzaj zabiegu	Oddział	Pododdział
ODN-HAL	7	a
PIEL	7	a
CW	7	a
AGROT	7	a

## Zestawienie walorów przyrodniczych urządzanego obiektu

32/05/085/0011 - Bieczyno

Rodzaj obiektu	Liczba	Powierzchnia całkowita	Powierzchnia w zasięgu urządzanego	W tym			
				Lasy		Grunty nieleśne	
				ha	%	ha	%
Obszary Natura 2000 - OSO	1		0.1200	0.1200	100		
Obszary Natura 2000 - SOO	1		0.1200	0.1200	100		

## **Wykaz skrótów i symboli**

dla obiektu 32/05/085/0011 - Bieczyno

### **SKRÓTY TYPÓW TERENU**

HAL - halizna

### **SKRÓTY WSKAZAŃ GOSPODARCZYCH**

AGROT	- specjalne zabiegi agrotechniczne
CW	- czyszczenia wczesne
ODN-HAL	- odnowienie halizn
PIEL	- pielęgnowanie gleby

### Opis taksacyjny

Woj. Zachodniopomorskie (32) Powiat Gryficki (05) Gmina Trzebiatów Obszar wiejski (085) Obr.ew. Gorzysław (0012)

Oddz. Poddz.	Pow. [ha]	Opis taksacyjny	Elementy taksacyjne										Wskazania gospodarcze							
			Warstwa	Gatunek	Udział	Wiek	Zadrzewienie	Pierśnica [cm]	Wysokość [m]	Bontacja	Na 1 ha [m3/ha]	Na całej Pow. [m3]	Przyrost bieżący na 1 ha [m3]	Na całej pow. [m3]	Rodzaj wskazania	Pow [ha]	Międzycz. brutto	Międzycz. netto	Rodzaj zabiegu	Pow [ha]
8-a	1.6800	OC: N2000 OSO-Wybrzeże Trzebiatowskie, RP: D-STAN, BP: DRZEW, S: LW, TD: JS DB, ZW: UM, ZM: GRP, NR.REJ.: G112	DRZEW	BRZ	9	65	0.8	30	22	II	220	370	3.03	TP	1.6800	67	56			
			PODSZ	DB	1	65						5.10								
<b>Razem:</b>	<b>1.6800</b>											<b>370</b>				<b>67</b>	<b>56</b>			
<b>Ogółem:</b>	<b>1.6800</b>											<b>370</b>				<b>67</b>	<b>56</b>			

OC – obszary chronione; RP – rodzaj powierzczeń; BP – budowa pionowa; F – funkcja lasu; O – kategoria ochronności; S – typ siedliskowy lasu; TD – typ drzewostanu; ZW – zwarcie; ZM – zmieszanie; INFO – informacje inne; NR.REJ. – numer rejestrowy

### Zestawienie powierzchni i miąższości gatunków panujących w klasach i podklasach wieku według głównych funkcji lasu

Obiekt (obr. ew.): 32/05/085/0012 - Gorzysław

Gatunek	Pow. leśna niezal.	Powierzchnia leśna zalesiona												Ogółem					
		Przest.		I		II		III		IV		V			VI i st.	KDO	Bud. przer.	R-m	
		a	b	a	b	a	b	a	b	a	b								
powierzchnia w ha / miąższość w m3																			
<b>Lasy gospodarcze</b>																			
BRZ																		1.6800	1.6800
																		370	370
RAZEM:																		1.6800	1.6800
																		370	370
Grunty związane z gospodarką leśną:																			
Inne grunty:																			
OGÓŁEM:																		1.6800	1.6800
																		370	370

## ZESTAWIENIE POWIERZCHNI I MIAŻSZOŚCI GATUNKÓW PANUJĄCYCH W TYPACH SIEDLISKOWYCH LASU WG. KLAS I PODKLAS WIEKU

Obiekt (obr. ew.): 32/05/085/0012 - Gorzysław

Typ siedliskowy lasu	Gatunek	Pow. leśna niezal.	Przest.	Powierzchnia leśna zalesiona												Ogółem						
				I		II		III		IV		V		VI i st.	KDO		Bud. przer.	R-m				
				a	b	a	b	a	b	a	b	a	b									
LW	BRZ																		1.6800	1.6800	370	370
	<b>RAZEM:</b>																		1.6800	1.6800	370	370
Ogółem	BRZ																		1.6800	1.6800	370	370
	<b>RAZEM:</b>																		1.6800	1.6800	370	370
<b>OGÓŁEM:</b>																			1.6800	1.6800	370	370
<b>Grunty związane z gospodarką leśną:</b>																						
<b>Inne grunty:</b>																						
<b>OGÓŁEM:</b>																			1.6800	1.6800	370	370

### Rejestr działek leśnych i gruntów do zalesienia wg właścicieli

Obręb ewidencyjny: 32/05/085/0012 - Gorzysław

Nr w rej gruntów	Nazwisko i imię Adres właściciela Współwłaścicieli udział	Nr działki	Użytek ew.	Oddz, poddz	Opis wydzielenia					Wskazania gospodarcze			Wykonanie	
					R. pow	Gat.	Wiek	Bonit.	Powierzchnia [ha]	Miaższość [m3] brutto	Rodz. zabiegu	Pow [ha]		Miaższość [m3]
G112		743/8	LsV	8-a	D-STAN	BRZ	65	II	1.6800	370	TP	1.6800	67/56	
<b>Razem:</b>									1.6800	370			67/56	
<b>Ogółem:</b>									1.6800	370			67/56	



### Zestawienie zadań gospodarczych projektowanych do wykonania

w 10-leciu od 2021 do 2030 wg. wskazań gospodarczych  
dla obiektu 32-05-085-0012 Gorzysław.

Zadania gospodarcze	Pow. (ha)	Miąższość (m3)	
		brutto	netto
TP	1.6800	67	56

### Wykaz działek

dla obiektu 32/05/085/0012 - Gorzysław

Lp	Nr działki	Nr rejestru	Oddz/poddz	Pow. działki
1	743/8	G112	8 a	20.5500

**Miąszość drzewostanów zaprojektowanych do użytkowania  
przedrębego**

32/05/085/0012 - Gorzysław

<b>Miąszość drzewostanów projektowanych do użytkowania przedrębego</b>	<b>Spodziewany przyrost bieżący</b>	<b>Miąszość planowana do pozyskania</b>	<b>(3:1)/100</b>	<b>(3:2)/100</b>
<b>m3 grubizny brutto</b>			<b>%</b>	
370	50.97	67	18.11	131.46

## Zestawienie walorów przyrodniczych urządzanego obiektu

32/05/085/0012 - Gorzysław

Rodzaj obiektu	Liczba	Powierzchnia całkowita	Powierzchnia w zasięgu urządzanego	W tym			
				Lasy		Grunty nieleśne	
				ha	%	ha	%
Obszary Natura 2000 - OSO	1		1.6800	1.6800	100		

### Etaty oraz maksymalne miąższości do pozyskania w użytkowaniu rębnym

32/05/085/0012 - Gorzysław

<b>Etat z ostatniej klasy wieku</b>	<b>Etat z 2-ch ostatnich klas wieku</b>	<b>Etat wg potrzeb hodowlanych z uwzględnieniem przebudowy drzewostanu</b>	<b>Etat przyjęty</b>	<b>Pozostałe użytki rębne nie objęte etatem</b>	<b>Maksymalna miąższość możliwa do pozysk. w użytk. rębnym (kol.4+kol.5)</b>
<b>m3 brutto</b>					
250	150				

## **Wykaz skrótów i symboli**

dla obiektu 32/05/085/0012 - Gorzysław

### **SKRÓTY NAZW DRZEW**

BRZ	- brzoza brodawkowata
DB	- dąb nieokreślony
OS	- topola osika

### **SKRÓTY TYPÓW TERENU**

D-STAN	- drzewostan
--------	--------------

### **SKRÓTY WSKAZAŃ GOSPODARCZYCH**

TP	- trzebież późna
----	------------------

## Opis taksacyjny

Woj. Zachodniopomorskie (32) Powiat Gryficki (05) Gmina Trzebiatów Obszar wiejski (085) Obr.ew. Gosław (0014)

Oddz. Poddz.	Pow. [ha]	Opis taksacyjny	Elementy taksacyjne										Wskazania gospodarcze						
			Warstwa	Gatunek	Udział	Wiek	Zadrzewienie	Pierśnica [cm]	Wysokość [m]	Bonitacja	Miaższosc		Przyrost bieżący na 1 ha [m3]	Rodzaj wskazania	Planowane		Wykonane		
											Na 1 ha [m3/ha]	Na całej pow. [m3]			brutto	netto	Rodzaj zabieg	Pow [ha]	Miaższosc [m3]
9-a	0.3800	RP: D-STAN, BP: DRZEW, S: OL, TD: OL, ZW: PRZ, NR, REJ.: G198	DRZEW	OL	10	20	0.7	12	12	III	70	27	4,86	TW	0.3800	4	3		
			PODSZ	DB			0.4					1,85							
<b>Razem:</b>	<b>0.3800</b>																		
<b>Ogółem:</b>	<b>0.3800</b>											<b>27</b>				<b>4</b>	<b>3</b>		
												<b>27</b>				<b>4</b>	<b>3</b>		

OC – obszary chronione; RP – rodzaj powierzchni; BP – budowa pionowa; F – funkcja lasu; O – kategoria ochronności; S – typ siedliskowy lasu; TD – typ drzewostanu; ZW – zwarcie; ZM – zmieszanie; INFO – informacja inne; NR, REJ. – numer rejestrowy





## ZESTAWIENIE POWIERZCHNI I MIAŻSZOŚCI GATUNKÓW PANUJĄCYCH W TYPACH SIEDLISKOWYCH LASU WG. KLAS I PODKLAS WIEKU

Obiekt (obr. ew.): 32/05/085/0014 - Gosław

Typ siedliskowy lasu	Gatunek	Pow. leśna niezal.	Przest.	Powierzchnia leśna zalesiona												Ogółem			
				I		II		III		IV		V		VI i st.	KDO		Bud. przer.	R-m	
				a	b	a	b	a	b	a	b	a	b						
OL	OL																	0.3800 27	0.3800 27
	<b>RAZEM:</b>																	<b>0.3800</b> <b>27</b>	<b>0.3800</b> <b>27</b>
Ogółem	OL																	0.3800 27	0.3800 27
	<b>RAZEM:</b>																	<b>0.3800</b> <b>27</b>	<b>0.3800</b> <b>27</b>
<b>OGÓŁEM:</b>																		<b>0.3800</b> <b>27</b>	<b>0.3800</b> <b>27</b>
<b>Grunty związane z gospodarką leśną:</b>																			
<b>Inne grunty:</b>																			
<b>OGÓŁEM:</b>																		<b>0.3800</b> <b>27</b>	<b>0.3800</b> <b>27</b>

## Rejestr działek leśnych i gruntów do zalesienia wg właścicieli

Obręb ewidencyjny: 32/05/085/0014 - Gosław

Nr w rej gruntów	Nazwisko i imię Adres właściciela Współwłaścicieli udział	Nr działki	Użytek ew.	Oddz, poddz	Opis wydzielenia						Wskazania gospodarcze			Wykonanie
					R. pow	Gat.	Wiek	Bonit.	Powierzchnia [ha]	Miąższość [m3] brutto	Rodz. zabiegu	Pow [ha]	Miąższość [m3]	
G198		27	LsV	9-a	D-STAN	OL	20	III	0.3800	27	TW	0.3800	4/3	
<b>Razem:</b>									0.3800	27			4/3	
<b>Ogółem:</b>									0.3800	27			4/3	

### **Zestawienie zadań gospodarczych projektowanych do wykonania**

w 10-leciu od 2021 do 2030 wg. wskazań gospodarczych  
dla obiektu 32-05-085-0014 Gostaw.

Zadania gospodarcze	Pow. (ha)	Miąższość (m3)	
		brutto	netto
TW	0.3800	4	3

### Wykaz działek

dla obiektu 32/05/085/0014 - Gosław

Lp	Nr działki	Nr rejestru	Oddz/poddz	Pow. działki
1	27	G198	9 a	7.4100

**Miąszość drzewostanów zaprojektowanych do użytkowania  
przedrębneho**

32/05/085/0014 - Gosław

<b>Miąszość drzewostanów projektowanych do użytkowania przedrębneho</b>	<b>Spodziewany przyrost bieżący</b>	<b>Miąszość planowana do pozyskania</b>	<b>(3:1)/100</b>	<b>(3:2)/100</b>
<b>m3 grubizny brutto</b>			<b>%</b>	
27	18.47	4	14.81	21.65

## **Wykaz skrótów i symboli**

dla obiektu 32/05/085/0014 - Gosław

### **SKRÓTY NAZW DRZEW**

DB	- dąb nieokreślony
OL	- olsza czarna

### **SKRÓTY TYPÓW TERENU**

D-STAN	- drzewostan
--------	--------------

### **SKRÓTY WSKAZAŃ GOSPODARCZYCH**

TW	- trzebież wczesna
----	--------------------

## Opis taksacyjny

Woj. Zachodniopomorskie (32) Powiat Gryficki (05) Gmina Trzebiatów Obszar wiejski (085) Obr.ew. Paliczyno (0015)

Oddz. Poddz.	Pow. [ha]	Opis taksacyjny	Elementy taksacyjne										Wskazania gospodarcze						
			Warstwa	Gatunek	Udział	Wiek	Zadrzewienie	Pierśnica [cm]	Wysokość [m]	Bonitacja	Miaższosc		Przyrost bieżący na 1 ha [m3]	Rodzaj wskazania	Pow [ha]	Miaższosc [m3]		Wykonane	
											Na 1 ha [m3/ha]	Na całej pow. [m3]				brutto	netto	Rodzaj zabiegu	Pow [ha]
10-a	0.1000	OC: N2000 OSO-Wybrzeże Trzebiatowskie, RP: PŁAZ, BP: S; LW, TD: JS DB, ZM: JDN, NR, REJ.: G8	DRZEW	DB	8	120	0.1	44	23	IV	10	1	0.13	PŁAZ	0.1000	1	1		
				OL	2	100							0.01	AGROT	0.1000				
														ODN-ZRB	0.1000				
														PIEL	0.1000				
														CW	0.1000				
10-b	0.1658	OC: N2000 OSO-Wybrzeże Trzebiatowskie, RP: D-STAN, BP: DRZEW, S: LW, TD: JS DB, ZW: PRZ, ZM: JDN, NR, REJ.: G10	DRZEW	BK	4	100	0.6	42	24	III	220	36	3.98	TP	0.1700	4	4		
				DB	3	100							0.66						
				OL	3	100													
				BRZ	PJD	100													
				GB	PJD	100													
				PODSZ	DB		0.6												
<b>Razem:</b>	<b>0.2658</b>											<b>37</b>				<b>5</b>	<b>5</b>		
<b>Ogółem:</b>	<b>0.2658</b>											<b>37</b>				<b>5</b>	<b>5</b>		

OC – obszary chronione; RP – rodzaj powierzchni; BP – budowa pionowa; F – funkcja lasu; O – kategoria ochronności; S – typ siedliskowy lasu; TD – typ drzewostanu; ZW – zwarcie; ZM – zmieszanie; INFO – informacje inne; NR, REJ. – numer rejestrowy

### Zestawienie powierzchni i miąższości gatunków panujących w klasach i podklasach wieku według głównych funkcji lasu

Obiekt (obr. ew.): 32/05/085/0015 - Paliczyno

Gatunek	Pow. leśna niezal.	Przeł.		I		II		III		IV		V		VI i st.	KDO	Bud. przer.	R-m	Ogółem	
		a	b	a	b	a	b	a	b	a	b								
												Powierzchnia leśna zalesiona							
powierzchnia w ha / miąższość w m <sup>3</sup>																			
Lasy gospodarcze																			
BK													0.1658					0.1658	0.1658
DB	0.1000												36					36	36
RAZEM:	0.1000												0.1658					0.1658	0.2658
Grunty związane z gospodarką leśną:																			
Inne grunty:																			
OGÓŁEM:	0.1000												0.1658					0.1658	0.2658
	1												36					36	37



## ZESTAWIENIE POWIERZCHNI I MIĄŻSZOŚCI GATUNKÓW PANUJĄCYCH W TYPACH SIEDLISKOWYCH LASU WG. KLAS I PODKLAS WIEKU

Obiekt (obr. ew.): 32/05/085/0015 - Paliczyno

Typ siedliskowy lasu	Gatunek	Pow. leśna niezal.	Przest.	Powierzchnia leśna zalesiona												Ogółem			
				I		II		III		IV		V		VII st.	KO		KDO	Bud. przer.	R-m
				a	b	a	b	a	b	a	b	a	b						
LW	BK													0.1658				0.1658	0.1658
	DB	0.1000												36				36	0.1000
	<b>RAZEM:</b>	<b>0.1000</b>												<b>36</b>				<b>36</b>	<b>0.2658</b>
	<b>Ogółem</b>													<b>0.1658</b>				<b>0.1658</b>	<b>0.2658</b>
OGÓŁEM:	BK													0.1658				0.1658	0.1658
	DB	0.1000												36				36	0.1000
	<b>RAZEM:</b>	<b>0.1000</b>												<b>36</b>				<b>36</b>	<b>0.2658</b>
<b>Grunty związane z gospodarką leśną:</b>																			
<b>Inne grunty:</b>																			
<b>OGÓŁEM:</b>		<b>0.1000</b>												<b>36</b>				<b>36</b>	<b>0.2658</b>
		<b>1</b>												<b>36</b>				<b>36</b>	<b>37</b>

## Rejestr działek leśnych i gruntów do zalesienia wg właścicieli

Obręb ewidencyjny: 32/05/085/0015 - Paliczyno

Nr w rej gruntów	Nazwisko i imię Adres właściciela Współwłaścicieli udział	Nr działki	Użytek ew.	Oddz, poddz	Opis wydzielenia					Wskazania gospodarcze			Wykonanie	
					R. pow	Gat.	Wiek	Bonit.	Powierzchnia [ha]	Miąszość [m3] brutto	Rodz. zabiegu	Pow [ha]		Miąszość [m3] Brutto/ Netto
G8		1	LsV	10-a	PŁAZ	DB	120	IV	0.1000	1	PŁAZ	0.1000	1/1	
											AGROT	0.1000		
											ODN-ZRB	0.1000		
											PIEL	0.1000		
											CW	0.1000		
<b>Razem:</b>									<b>0.1000</b>	<b>1</b>			<b>1/1</b>	
G10		4	LsV	10-b	D-STAN	BK	100	III	0.1658	36	TP	0.1658	4/4	
<b>Razem:</b>									<b>0.1658</b>	<b>36</b>			<b>4/4</b>	
<b>Ogółem:</b>									<b>0.2658</b>	<b>37</b>			<b>5/5</b>	

### Zestawienie zadań gospodarczych projektowanych do wykonania

w 10-leciu od 2021 do 2030 wg. wskazań gospodarczych  
dla obiektu 32-05-085-0015 Paliczyno.

Zadania gospodarcze	Pow. (ha)	Miąższość (m3)	
		brutto	netto
PŁAZ	0.1000	1	1
TP	0.1700	4	4

### Wykaz działek

dla obiektu 32/05/085/0015 - Paliczyno

Lp	Nr działki	Nr rejestru	Oddz/poddz	Pow. działki
1	1	G8	10 a	1.4400
2	4	G10	10 b	1.5149

### Wykaz powierzchni leśnych niezalesionych

Obiekt (obr. ewid.): 32/05/085/0015 - Paliczyno

Stan na: 2021-01-01

Oddział/Pododdział	Powierzchnia wyłączenia [ha]	Rodzaj powierzchni
10 a	0.1000	PŁAZ
<b>Razem oddział 10:</b>	<b>0.1000</b>	
<b>Razem:</b>	<b>0.1000</b>	

## Zestawienie zabiegów hodowli lasu

32/05/085/0015 - Paliczyno

Rodzaj zabiegu	Oddział	Pododdział
ODN-ZRB	10	a
PIEL	10	a
CW	10	a
AGROT	10	a

**Miąszość drzewostanów zaprojektowanych do użytkowania przedrębne**

32/05/085/0015 - Paliczyno

<b>Miąszość drzewostanów projektowanych do użytkowania przedrębne</b>	<b>Spodziewany przyrost bieżący</b>	<b>Miąszość planowana do pozyskania</b>	<b>(3:1)/100</b>	<b>(3:2)/100</b>
<b>m3 grubizny brutto</b>			<b>%</b>	
36	6.60	4	11.11	60.64

## Zestawienie walorów przyrodniczych urządzanego obiektu

32/05/085/0015 - Paliczyno

Rodzaj obiektu	Liczba	Powierzchnia całkowita	Powierzchnia w zasięgu urządzanego	W tym			
				Lasy		Grunty nieleśne	
				ha	%	ha	%
Obszary Natura 2000 - OSO	1		0.2658	0.2658	100		



**Etaty oraz maksymalne miąższości do pozyskania w użytkowaniu rębnym**

32/05/085/0015 - Paliczyno

<b>Etat z ostatniej klasy wieku</b>	<b>Etat z 2-ch ostatnich klas wieku</b>	<b>Etat wg potrzeb hodowlanych z uwzględnieniem przebudowy drzewostanu</b>	<b>Etat przyjęty</b>	<b>Pozostałe użytki rębne nie objęte etatem</b>	<b>Maksymalna miąższość możliwa do pozysk. w użytk. rębnym (kol.4+kol.5)</b>
<b>m3 brutto</b>					
10	10			1	1

## **Wykaz skrótów i symboli**

dla obiektu 32/05/085/0015 - Paliczyno

### **SKRÓTY NAZW DRZEW**

BK	- buk pospolity
BRZ	- brzoza brodawkowata
DB	- dąb nieokreślony
GB	- grab pospolity
OL	- olsza czarna

### **SKRÓTY TYPÓW TERENU**

D-STAN	- drzewostan
PŁAZ	- płazowina

### **SKRÓTY WSKAZAŃ GOSPODARCZYCH**

AGROT	- specjalne zabiegi agrotechniczne
CW	- czyszczenia wczesne
ODN-ZRB	- odnowienie zrębów
PIEL	- pielęgnowanie gleby
PŁAZ	- uprzążanie płazowin
TP	- trzebież późna

## Opis taksacyjny

Woj. Zachodniopomorskie (32) Powiat Gryficki (05) Gmina Trzebiatów Obszar wiejski (085) Obr.ew. Siemidarzno (0018)

Oddz. Poddz.	Pow. [ha]	Opis taksacyjny	Elementy taksacyjne										Wskazania gospodarcze							
			Warstwa	Gatunek	Udział	Wiek	Zadrzewienie	Pierśnica [cm]	Wysokość [m]	Bontacja	Miaższność		Przyrost bieżący na 1 ha [m3]	Planowane		Wykonane				
											Na 1 ha [m3/ha]	Na całej pow. [m3]		Rodzaj wskazania	Pow [ha]	Miaższność [m3]	Rodzaj zabiegu	Pow [ha]	brutto	netto
11-a	0.1200	RP: D-STAN, BP: DRZEW, S: LSW, TD: DB BK, ZW: PRZ, ZM: GRP, NR.REJ.: G44	DRZEW	DB	5	100	0.7	45	24	III	270	32	4.23	0.1200	5	4				
				BK	2	100							0.51							
				BRZ	2	80														
				OS	1	55														
11-b	0.1800	RP: D-STAN, BP: DRZEW, S: LSW, TD: DB BK, ZW: PRZ, ZM: GRP, NR.REJ.: G82	PODSZ	DB			0.6													
			DRZEW	DB	5	140	0.7	52	25	III	350	63	2.71	0.1800	63	51				
				BK	4	140							0.49	AGROT	0.1800					
				OS	1	60								ODN-ZRB	0.1800					
11-c	0.2100	RP: PŁAZ, BP: S: OL, TD: OL, NR.REJ.: G82	PODSZ	DB			0.5													
			DRZEW	OL	10	45	0.2	25	18	III	40	8	1.05	0.2100	8	6				
				OL									0.22	AGROT	0.2100					
				DB				0.4						ODN-ZRB	0.2100					
11-d	0.1500	RP: D-STAN, BP: DRZEW, S: OL, TD: OL, ZW: PRZ, NR.REJ.: G38	DRZEW	OL	10	75	0.6	33	23	III	220	33	3.04	0.1500	33	26				
				WB	PJD	75							0.46	AGROT	0.1500					
				DB				0.6						ODN-ZRB	0.1500					
			PODSZ	DB											PIEL	0.1500				
11-f	0.1600	RP: D-STAN, BP: DRZEW, S: LW, TD: JS DB, ZW: PRZ, ZM: GRP, NR.REJ.: G82	DRZEW	OL	6	80	0.7	35	23	III	260	42	3.43	0.1600	42	33				
				DB	2	80							0.55	AGROT	0.1600					
				BK	2	80								ODN-ZRB	0.1600					
				BRZ	PJD	80									PIEL	0.1600				
		BK	PJD	55									CW	0.1600						
		JS	PJD	55																
		DB				0.7														
<b>Razem:</b>	<b>0.8200</b>										<b>178</b>			<b>151</b>	<b>120</b>					
<b>Ogółem:</b>	<b>0.8200</b>										<b>178</b>			<b>151</b>	<b>120</b>					

OC – obszary chronione; RP – rodzaj powierzchni; BP – budowa pionowa; F – funkcja lasu; O – kategoria ochronności; S – typ siedliskowy lasu; TD – typ drzewostanu; ZW – zwarcie; ZM – zmieszanie; INFO – informacja inne; NR.REJ. – numer rejestrowy

### Zestawienie powierzchni i miąższości gatunków panujących w klasach i podklasach wieku według głównych funkcji lasu

Obiekt (obr. ew.): 32/05/085/0018 - Siemidąrzno

Gatunek	Pow. leśna niezal.	Przest.	Powierzchnia leśna zalesiona												Ogółem			
			I		II		III		IV		V		VI i st.	KDO		Bud. przer.	R-m	
			a	b	a	b	a	b	a	b	a	b						
powierzchnia w ha / miąższość w m3																		
<b>Lasy gospodarcze</b>																		
DB												0.1200	0.1800				0.3000	0.3000
												32	63				95	95
OL	0.2100											0.3100					0.3100	0.5200
												75					75	83
<b>RAZEM:</b>	<b>0.2100</b>											<b>0.1200</b>	<b>0.1800</b>				<b>0.6100</b>	<b>0.8200</b>
												32	63				170	178
<b>Grunty związane z gospodarką leśną:</b>																		
<b>Inne grunty:</b>																		
<b>OGÓŁEM:</b>	<b>0.2100</b>											<b>0.1200</b>	<b>0.1800</b>				<b>0.6100</b>	<b>0.8200</b>
												32	63				170	178

ZESTAWIENIE POWIERZCHNI I MIĄŻSZOŚCI GATUNKÓW PANUJĄCYCH W TYPACH SIEDLISKOWYCH LASU WG. KLAS I PODKLAS WIEKU

Obiekt (obr. ew.): 32/05/085/0018 - Siemidąrzno

Typ siedliskowy lasu	Gatunek	Pow. leśna niezal.	Przest.	Powierzchnia leśna zalesiona												Ogółem			
				I		II		III		IV		V		VI i st.	KO		KDO	Bud. przer.	R-m
				a	b	a	b	a	b	a	b	a	b						
LŚW	DB											0.1200	0.1800				0.3000	0.3000	
	RAZEM:											32	63				95	95	
LW	OL											0.1200	0.1800				0.3000	0.3000	
	RAZEM:											32	63				95	95	
OL	OL	0.2100									0.1600						0.1600	0.1600	
	RAZEM:	8									42						42	42	
Ogółem	DB	0.2100									0.1500						0.1500	0.3600	
	RAZEM:	8									33						33	41	
	OL	0.2100									0.1500						0.1500	0.3600	
	RAZEM:	8									33						33	41	
	DB											0.1200	0.1800				0.3000	0.3000	
	RAZEM:											32	63				95	95	
	OL	0.2100									0.3100						0.3100	0.5200	
	RAZEM:	8									75						75	83	
OGÓŁEM:		0.2100									0.3100						0.6100	0.8200	
		8									75						170	178	
Grunty związane z gospodarką leśną:																			
Inne grunty:																			
OGÓŁEM:		0.2100									0.3100						0.6100	0.8200	
		8									75						170	178	

## Rejestr działek leśnych i gruntów do zalesienia wg właścicieli

Obręb ewidencyjny: 32/05/085/0018 - Siemidlarżno

Nr w rej gruntów	Nazwisko i imię Adres właściciela Współwłaścicieli udział	Nr działki	Użytek ew.	Oddz. poddz	Opis wydzielenia					Wskazania gospodarcze			Wykonanie	
					R. pow	Gat.	Wiek	Bonit.	Powierzchnia [ha]	Miaższność [m3] brutto	Rodz. zabiegu	Pow [ha]		Miaższność [m3] Brutto/ Netto
G38		98/1	LsV	11-d	D-STAN	OL	75	III	0.1500	33	IB	0.1500	33/26	
											AGROT	0.1500		
											ODN-ZRB	0.1500		
											PIEL	0.1500		
											CW	0.1500		
<b>Razem:</b>									<b>0.1500</b>	<b>33</b>			<b>33/26</b>	
G44		281/3	LsV	11-a	D-STAN	DB	100	III	0.1200	32	TP	0.1200	5/4	
<b>Razem:</b>									<b>0.1200</b>	<b>32</b>			<b>5/4</b>	
G82		267	LsV	11-c	PLAZ	OL	45	III	0.2100	8	PLAZ	0.2100	8/6	
											AGROT	0.2100		
											ODN-ZRB	0.2100		
											PIEL	0.2100		
											CW	0.2100		
		269	LsV	11-b	D-STAN	DB	140	III	0.1800	63	IB	0.1800	63/51	
											AGROT	0.1800		
											ODN-ZRB	0.1800		
											PIEL	0.1800		
											CW	0.1800		
		280	LsV	11-f	D-STAN	OL	80	III	0.1600	42	IB	0.1600	42/53	
											AGROT	0.1600		
											ODN-ZRB	0.1600		
											PIEL	0.1600		
											CW	0.1600		
<b>Razem:</b>									<b>0.5500</b>	<b>113</b>			<b>113/90</b>	
<b>Ogółem:</b>									<b>0.8200</b>	<b>178</b>			<b>151/120</b>	

## Zestawienie zadań gospodarczych projektowanych do wykonania

w 10-leciu od 2021 do 2030 wg. wskazań gospodarczych  
dla obiektu 32-05-085-0018 Siemidarżno.

Zadania gospodarcze	Pow. (ha)	Miąższość (m3)	
		brutto	netto
IB	0.4900	138	110
PŁAZ	0.2100	8	6
TP	0.1200	5	4

## Wykaz działek

dla obiektu 32/05/085/0018 - Siemidarżno

Lp	Nr działki	Nr rejestru	Oddz/poddz	Pow. działki
1	98/1	G38	11 d	1.6500
2	267	G82	11 c	1.5400
3	269	G82	11 b	0.2000
4	280	G82	11 f	1.1900
5	281/3	G44	11 a	1.7500



### Wykaz powierzchni leśnych niezalesionych

Obiekt (obr. ewid.): 32/05/085/0018 - Siemidarżno

Stan na: 2021-01-01

Oddział/Pododdział	Powierzchnia wyłączenia [ha]	Rodzaj powierzchni
11 c	0.2100	PŁAZ
<b>Razem oddział 11:</b>	<b>0.2100</b>	
<b>Razem:</b>	<b>0.2100</b>	

## Zestawienie zabiegów hodowli lasu

32/05/085/0018 - Siemidarżno

Rodzaj zabiegu	Oddział	Pododdział
ODN-ZRB	11	b
ODN-ZRB	11	c
ODN-ZRB	11	d
ODN-ZRB	11	f
PIEL	11	b
PIEL	11	c
PIEL	11	d
PIEL	11	f
CW	11	b
CW	11	c
CW	11	d
CW	11	f
AGROT	11	b
AGROT	11	c
AGROT	11	d
AGROT	11	f

**Miąszość drzewostanów zaprojektowanych do użytkowania przedrębego**

32/05/085/0018 - Siemidarżno

<b>Miąszość drzewostanów projektowanych do użytkowania przedrębego</b>	<b>Spodziewany przyrost bieżący</b>	<b>Miąszość planowana do pozyskania</b>	<b>(3:1)/100</b>	<b>(3:2)/100</b>
<b>m3 grubizny brutto</b>			<b>%</b>	
32	5.07	5	15.63	98.60

## Etaty oraz maksymalne miąższości do pozyskania w użytkowaniu rębnym

32/05/085/0018 - Siemidarżno

Etat z ostatniej klasy wieku	Etat z 2-ch ostatnich klas wieku	Etat wg potrzeb hodowlanych z uwzględnieniem przebudowy drzewostanu	Etat przyjęty	Pozostałe użytki rębne nie objęte etatem	Maksymalna miąższość możliwa do pozysk. w użytk. rębnym (kol.4+kol.5)
<b>m3 brutto</b>					
80	50	138	138	8	146

## **Wykaz skrótów i symboli**

dla obiektu 32/05/085/0018 - Siemidarżno

### **SKRÓTY NAZW DRZEW**

BK	- buk pospolity
BRZ	- brzoza brodawkowata
DB	- dąb nieokreślony
GB	- grab pospolity
JS	- jesion wyniosły
OL	- olsza czarna
OS	- topola osika
WB	- wierzba biała

### **SKRÓTY TYPÓW TERENU**

D-STAN	- drzewostan
PŁAZ	- płazowina

### **SKRÓTY WSKAZAŃ GOSPODARCZYCH**

AGROT	- specjalne zabiegi agrotechniczne
CW	- czyszczenia wczesne
IB	- rębnią zupełną pasowa
ODN-ZRB	- odnowienie zrębów
PIEL	- pielęgnowanie gleby
PŁAZ	- uprzążanie płazowin
TP	- trzebież późna

## Opis taksacyjny

Woj. Zachodniopomorskie (32) Powiat Gryficki (05) Gmina Trzebiatów Obszar wiejski (085) Obr.ew. Kłodkowo (0019)

Oddz. Poddz.	Pow. [ha]	Opis taksacyjny	Elementy taksacyjne											Wskazania gospodarcze						
			Warstwa	Gatunek	Udział	Wiek	Zadrzewienie	Pierśnica [cm]	Wysokość [m]	Bonitacja	Miaższność		Przyrost bieżący na 1 ha [m3]	Rodzaj wskazania	Pow [ha]	Miaższność [m3]		Wykonane Pow [ha]	Miaższność [m3]	
											Na 1 ha [m3/ha]	Na całej pow. [m3]				brutto	netto			Rodzaj zabiegu
12-a	1.4200	RP: D-STAN, BP: DRZEW, S: OL, TD: OL, ZW: PRZ, ZM: DKEP, NR.REJ.: G17, G18, G193, G223, G97	DRZEW	OL	6	75	0.6	40	23	III	230	327	3.18	IB	1.4200	327	259			
				OL	2	45							4.51	AGROT	1.4200					
				BRZ	2	75									ODN-ZRB	1.4200				
				DB			0.6									CW	1.4200			
12-b	0.2600	RP: D-STAN, BP: DRZEW, S: LW, TD: JS DB, ZW: PRZ, ZM: GRP, NR.REJ.: G17, G18	DRZEW	OL	7	75	0.7	35	22	III	250	65	3.45	IB	0.2600	65	51			
				DB	1	95							0.90	AGROT	0.2600					
				BRZ	1	75									ODN-ZRB	0.2600				
				OL	1	45										CW	0.2600			
12-c	0.1000	RP: D-STAN, BP: DRZEW, S: LŚW, TD: DB BK, ZW: PRZ, NR.REJ.: G195	DRZEW	OS	10	25	0.7	14	12	III	110	11	6.59	TW	0.1000	2	2			
				DB			0.6						0.66							
12-d	0.2600	RP: SUKCESJA, BP: S: LŚW, TD: DB BK, ZW: LUŻ, ZM: GRP, G89	DRZEW	DB	6	130	0.1	55	22	IV	50	13	0.55	BZ	0.2600					
				WZ	2	80							0.14							
				JW	2	80														
				DB			0.6													
12-f	0.1000	RP: SUKCESJA, BP: S: LW, TD: JS DB, ZW: LUŻ, ZM: GRP, NR.REJ.: G153	DRZEW	OL	10	75	0.3	35	23	III	100	10	1.38	BZ	0.1000					
				BK		160							0.14							
				JW		75														
				OL	6	40	0.7	20	16	III	140	15	4.27	TP	0.1100	2	2			
12-g	0.1100	RP: D-STAN, BP: DRZEW, S: OLJ, TD: OL JS, ZW: PRZ, ZM: JDN, NR.REJ.: G2	DRZEW	JS	4	40														
				DB			0.3													
<b>Razem:</b>	<b>2.2500</b>										<b>441</b>				<b>396</b>	<b>314</b>				
<b>Ogółem:</b>	<b>2.2500</b>										<b>441</b>				<b>396</b>	<b>314</b>				

OC – obszary chronione; RP – rodzaj powierzeń; BP – budowa pionowa; F – funkcja lasu; O – kategoria ochronności; S – typ siedliskowy lasu; TD – typ drzewostanu; ZW – zwarcie; ZM – zmieszanie; INFO – informacje inne; NR, REJ. – numer rejestrowy







## Rejestr działek leśnych i gruntów do zalesienia wg właścicieli

Obręb ewidencyjny: 32/05/085/0019 - Kłodkowo

Nr w rej gruntów	Nazwisko i imię Adres właściciela Współwłaścicieli udział	Nr działki	Użytek ew.	Oddz, poddz	Opis wydzielenia					Wskazania gospodarcze				Wykonanie
					R. pow	Gat.	Wiek	Bonit.	Powierzchnia [ha]	Miąższość [m3] brutto	Rodz. zabiegu	Pow [ha]	Miąższość [m3]	
G2		97/3	LsIV	12-g	D-STAN	OL	40	III	0.1100	15	TP	0.1100	2/2	
<b>Razem:</b>									<b>0.1100</b>	<b>15</b>			<b>2/2</b>	
G17		269	LsV	12-a	D-STAN	OL	75	III	0.1000	23	IB	0.1000	23/18	
											AGROT	0.1000		
											ODN-ZRB	0.1000		
											PIEL	0.1000		
											CW	0.1000		
				12-b	D-STAN	OL	75	III	0.1800	45	IB	0.1800	45/36	
											AGROT	0.1800		
											ODN-ZRB	0.1800		
											PIEL	0.1800		
											CW	0.1800		
<b>Razem:</b>									<b>0.2800</b>	<b>68</b>			<b>68/54</b>	
G18		251	LsV	12-a	D-STAN	OL	75	III	0.2500	57	IB	0.2500	57/45	
											AGROT	0.2500		
											ODN-ZRB	0.2500		
											PIEL	0.2500		
											CW	0.2500		
				12-b	D-STAN	OL	75	III	0.0800	20	IB	0.0800	20/15	
											AGROT	0.0800		
											ODN-ZHB	0.0800		
											PIEL	0.0800		
											CW	0.0800		
<b>Razem:</b>									<b>0.3300</b>	<b>77</b>			<b>77/60</b>	
G35		235	LsVI	12-d	SUKCESJA	BK			0.1300	6	BZ	0.1300		
<b>Razem:</b>									<b>0.1300</b>	<b>6</b>				

Nr w rej gruntów	Nazwisko i imię Adres właściciela Współwłaścicieli udział	Nr działki	Użytek ew.	Oddz, poddz	Opis wydzielenia					Wskazania gospodarcze			Wykonanie	
					R. pow	Gat.	Wiek	Bonit.	Powierzchnia [ha]	Miąższość [m3] brutto	Rodz. zabiegu	Pow [ha]		Miąższość [m3]
G89		385	LsVI	12-d	SUKCESJA	BK			0.1300	7	BZ	0.1300		
<b>Razem:</b>									<b>0.1300</b>	<b>7</b>				
G97		252	LsV	12-a	D-STAN	OL	75	III	0.3200	73	IB	0.3200	73/58	
											AGROT	0.3200		
											ODN-ZRB	0.3200		
											PIEL	0.3200		
											CW	0.3200		
<b>Razem:</b>									<b>0.3200</b>	<b>73</b>			<b>73/58</b>	
G153		194	LsVI	12-f	SUKCESJA	DB			0.1000	10	BZ	0.1000		
<b>Razem:</b>									<b>0.1000</b>	<b>10</b>				
G193		253	LsV	12-a	D-STAN	OL	75	III	0.6500	151	IB	0.6500	151/120	
											AGROT	0.6500		
											ODN-ZRB	0.6500		
											PIEL	0.6500		
											CW	0.6500		
<b>Razem:</b>									<b>0.6500</b>	<b>151</b>			<b>151/120</b>	
G195		247	LsVI	12-c	D-STAN	OS	25	III	0.1000	11	TW	0.1000	2/2	
<b>Razem:</b>									<b>0.1000</b>	<b>11</b>			<b>2/2</b>	
G223		377/19	LsV	12-a	D-STAN	OL	75	III	0.1000	23	IB	0.1000	23/18	
											AGROT	0.1000		
											ODN-ZRB	0.1000		
											PIEL	0.1000		
											CW	0.1000		
<b>Razem:</b>									<b>0.1000</b>	<b>23</b>			<b>23/18</b>	
<b>Ogółem:</b>									<b>2.2500</b>	<b>441</b>			<b>396/314</b>	

### Zestawienie zadań gospodarczych projektowanych do wykonania

w 10-leciu od 2021 do 2030 wg. wskazań gospodarczych  
dla obiektu 32-05-085-0019 Kłodkowo.

Zadania gospodarcze	Pow. (ha)	Miąższość (m3)	
		brutto	netto
IB	1.6800	392	310
TW	0.1000	2	2
TP	0.1100	2	2

## Wykaz działek

dla obiektu 32/05/085/0019 - Kłodkowo

Lp	Nr działki	Nr rejestru	Oddz/poddz	Pow. działki
1	97/3	G2	12 g	0.8000
2	194	G153	12 f	1.0600
3	235	G35	12 d	2.2900
4	247	G195	12 c	3.4600
5	251	G18	12 a,b	3.0600
6	252	G97	12 a	3.4000
7	253	G193	12 a	8.0400
8	269	G17	12 a,b	2.7900
9	377/19	G223	12 a	8.1500
10	385	G89	12 d	2.1800

### Wykaz powierzchni leśnych niezalesionych

Obiekt (obr. ewid.): 32/05/085/0019 - Kłodkowo

Stan na: 2021-01-01

Oddział/Pododdział	Powierzchnia wyłączenia [ha]	Rodzaj powierzchni
12 d	0.2600	SUKCESJA
12 f	0.1000	SUKCESJA
<b>Razem oddział 12:</b>	<b>0.3600</b>	
<b>Razem:</b>	<b>0.3600</b>	

## Zestawienie zabiegów hodowli lasu

32/05/085/0019 - Kłodkowo

Rodzaj zabiegu	Oddział	Pododdział
ODN-ZRB	12	a
ODN-ZRB	12	b
PIEL	12	a
PIEL	12	b
CW	12	a
CW	12	b
AGROT	12	a
AGROT	12	b

**Miąszość drzewostanów zaprojektowanych do użytkowania przedrębne**

32/05/085/0019 - Kłodkowo

<b>Miąszość drzewostanów projektowanych do użytkowania przedrębne</b>	<b>Spodziewany przyrost bieżący</b>	<b>Miąszość planowana do pozyskania</b>	<b>(3:1)/100</b>	<b>(3:2)/100</b>
<b>m3 grubizny brutto</b>			<b>%</b>	
26	11.29	4	15.38	35.44

### Etaty oraz maksymalne miąższości do pozyskania w użytkowaniu rębnym

32/05/085/0019 - Kłodkowo

Etat z ostatniej klasy wieku	Etat z 2-ch ostatnich klas wieku	Etat wg potrzeb hodowlanych z uwzględnieniem przebudowy drzewostanu	Etat przyjęty	Pozostałe użytki rębne nie objęte etatem	Maksymalna miąższość możliwa do pozysk. w użyt. rębnym (kol.4+kol.5)
<b>m3 brutto</b>					
260	160	392	392		392



## Wykaz skrótów i symboli

dla obiektu 32/05/085/0019 - Kłodkowo

### SKRÓTY NAZW DRZEW

BK	- buk pospolity
BRZ	- brzoza brodawkowata
DB	- dąb nieokreślony
JS	- jesion wyniosły
JW	- klon jawor
OL	- olsza czarna
OS	- topola osika
WZ	- wiąz pospolity

### SKRÓTY TYPÓW TERENU

D-STAN	- drzewostan
SUKCESJA	- sukcesja

### SKRÓTY WSKAZAŃ GOSPODARCZYCH

AGROT	- specjalne zabiegi agrotechniczne
BZ	- brak wskazań
CW	- czyszczenia wczesne
IB	- rębnia zupełna pasowa
ODN-ZRB	- odnowienie zrębów
PIEL	- pielęgnowanie gleby
TP	- trzebież późna
TW	- trzebież wczesna

## Opis taksacyjny

Woj. Zachodniopomorskie (32) Powiat Gryficki (05) Gmina Trzebiatów Obszar wiejski (085) Obr.ew. Gąbin (0020)

Oddz. Poddz.	Pow. [ha]	Opis taksacyjny	Elementy taksacyjne								Wskazania gospodarcze																	
			Warstwa	Gatunek	Udział	Wiek	Zadrzewienie	Pierśnica [cm]	Wysokość [m]	Bontacja	Na 1 ha [m <sup>3</sup> /ha]	Na całej pow. [m <sup>3</sup> ]	Przyrost bieżący na 1 ha [m <sup>3</sup> ]	Na całej pow. [m <sup>3</sup> ]	Rodzaj wskazan	Pow [ha]	Miższność brutto	Miższność netto	Rodzaj zabiegu	Pow [ha]	Miższność [m <sup>3</sup> ]							
13-a	0.2982	RP: SUKCESJA, BP: S, LW, TD: JS DB, NR, REJ.: G83, G89		DB DB TP OS			0.8											BZ	0.3000									
<b>Razem:</b>	<b>0.2982</b>																											
<b>Ogółem:</b>	<b>0.2982</b>																											

OC – obszary chronione; RP – rodzaj powierzchni; BP – budowa pionowa; F – funkcja lasu; O – kategoria ochronności; S – typ siedliskowy lasu; TD – typ drzewostanu; ZW – zwarcie; ZM – zmieszanie; INFO – informacje inne; NR, REJ. – numer rejestrowy





## Rejestr działek leśnych i gruntów do zalesienia wg właścicieli

Obręb ewidencyjny: 32/05/085/0020 - Gąbin

Nr w rej gruntów	Nazwisko i imię Adres właściciela Współwłaścicieli udział	Nr działki	Użytek ew.	Oddz, poddz	Opis wydzielenia						Wskazania gospodarcze			Wykonanie	
					R. pow	Gat.	Wiek	Bonit.	Powierzchnia [ha]	Miąższość [m3] brutto	Rodz. zabiegu	Pow [ha]	Miąższość [m3] Brutto/ Netto		
G83		173/12	LsV	13-a	SUKCESJA	DB				0.1447		BZ	0.1447		
		173/13	LsV	13-a	SUKCESJA	DB				0.0189		BZ	0.0189		
		173/4	LsV	13-a	SUKCESJA	DB				0.1130		BZ	0.1130		
		173/5	LsV	13-a	SUKCESJA	DB				0.0019		BZ	0.0019		
<b>Razem:</b>										<b>0.2785</b>					
G89		173/11	LsV	13-a	SUKCESJA	DB				0.0197		BZ	0.0197		
<b>Razem:</b>										<b>0.0197</b>					
<b>Ogółem:</b>										<b>0.2982</b>					

## Wykaz działek

dla obiektu 32/05/085/0020 - Gąbin

Lp	Nr działki	Nr rejestru	Oddz/poddz	Pow. działki
1	173/11	G89	13 a	0.3058
2	173/12	G83	13 a	0.4438
3	173/13	G83	13 a	0.3003
4	173/4	G83	13 a	0.3002
5	173/5	G83	13 a	0.3002

### Wykaz powierzchni leśnych niezalesionych

Obiekt (obr. ewid.): 32/05/085/0020 - Gąbin

Stan na: 2021-01-01

Oddział/Pododdział	Powierzchnia wyłączenia [ha]	Rodzaj powierzchni
13 a	0.2982	SUKCESJA
<b>Razem oddział 13:</b>	<b>0.2982</b>	
<b>Razem:</b>	<b>0.2982</b>	

## **Wykaz skrótów i symboli**

dla obiektu 32/05/085/0020 - Gąbin

### **SKRÓTY NAZW DRZEW**

DB	- dąb nieokreślony
OS	- topola osika
TP	- topola biała

### **SKRÓTY TYPÓW TERENU**

SUKCESJA	- sukcesja
----------	------------

### **SKRÓTY WSKAZAŃ GOSPODARCZYCH**

BZ	- brak wskazań
----	----------------



## Opis taksacyjny

Woj. Zachodniopomorskie (32) Powiat Gryficki (05) Gmina Trzebiatów Obszar wiejski (085) Obr.ew. Wlewo (0021)

Odcz. Poddz.	Pow. [ha]	Opis taksacyjny	Elementy taksacyjne										Wskazania gospodarcze									
			Warstwa	Gatunek	Udział	Wiek	Zadrzewienie	Pierśnica [cm]	Wysokość [m]	Bontacja	Na 1 ha [m3/ha]	Na całej pow. [m3]	Przyrost bieżący na 1 ha [m3]	Na całej pow. [m3]	Rodzaj wskazania	Pow [ha]	Miąższność [m3] brutto	Miąższność [m3] netto	Rodzaj zabiegu	Pow [ha]	Miąższność [m3]	
14-a	14.5641	OC: N2000 SOO-Dorzecze Regi, RP: D-STAN, BP: DRZEW, S: LŚW, TD: DB BK, ZW: UM, ZM: JDN, NR.REJ.: G30	DRZEW	DB	4	100	0.7	55	28	II	350	5097	4.79	TP	14.5600	713	579					
				BK	3	100								69.78								
				OL	2	80																
				JW	1	80																
				DB	PJD	40																
				JW	PJD	40																
14-b	1.8989	RP: D-STAN, BP: DRZEW, S: LŚW, TD: DB BK, ZW: PRZ, ZM: JDN, NR.REJ.: G30	PODSZ	DB			0.7															
			DRZEW	DB	4	130	0.6	58	28	III	300	570	2.76	TP	1.9000	68	56					
				BK	3	130								5.25								
				OL	2	80																
				JS	1	80																
				JW	PJD	80																
14-c	0.2090	RP: HAL, BP: S: LŚW, TD: DB BK, NR.REJ.: G30	PODSZ	DB			0.7															
				AGROT											0.2100							
14-d	0.8700	RP: D-STAN, BP: DRZEW, S: LŚW, TD: DB BK, ZW: PRZ, ZM: GRP, NR.REJ.: G30	DRZEW	SO	5	65	0.7	26	20	II	230	200	5.35									
				BRZ	5	65								4.65								
				DB	PJD	65																
			PODSZ	DB			0.6															
14-f	2.2521	RP: D-STAN, BP: DRZEW, S: LŚW, TD: DB BK, ZW: UM, ZM: GRP, NR.REJ.: G30	DRZEW	BRZ	5	65	0.7	30	23	II	200	450	2.76	IB	2.2500	450	375					
				SO	4	65								6.21	AGROT	2.2500						
				OS	1	55										ODN-ZRB	2.2500					
			PODSZ	DB			0.6									PIEL	2.2500					

OC – obszary chronione; RP – rodzaj powierzochni; BP – budowa pionowa; F – funkcja lasu; O – kategoria ochronności; S – typ siedliskowy lasu; TD – typ drzewostanu; ZW – zwarcie; ZM – zmieszanie; INFO – informacje inne; NR.REJ. – numer rejestrowy



## Zestawienie powierzchni i miąższości gatunków panujących w klasach i podklasach wieku według głównych funkcji lasu

Obiekt (obr. ew.): 32/05/085/0021 - Wlewo

Gatunek	Pow. lasna niezal.	Powierzchnia lasna zalesiona														Ogolem					
		Przest.		I		II		III		IV		V		KDO	KO		Bud. przer.	R-m			
				a	b	a	b	a	b	a	b	a	b								
powierzchnia w ha / miąższość w m3																					
<b>Lasy gospodarcze</b>																					
SO																	0.8700	0.8700			
BK	1.9190																200	200			
DB																					
BRZ																					
RAZEM:	1.9190																1.8989	16.4630			
<b>Grunty związane z gospodarką lasną:</b>																					
<b>Inne grunty:</b>																					
OGÓLEM:	1.9190																1.1270	3.1221	1.8989	20.7121	22.6311
																	248	650	570	6565	6565

ZESTAWIENIE POWIERZCHNI I MIĄŻSZOŚCI GATUNKÓW PANUJĄCYCH W TYPACH SIEDLISKOWYCH LASU WG. KLAS I PODKLAS WIEKU

Obiekt (obr. ew.): 32/05/085/0021 - Wlewo

Typ siedliskowy lasu	Gatunek	Pow. leśna niezal.	Przest.	Powierzchnia leśna zalesiona												Ogółem					
				I		II		III		IV		V		VII st.	KO		KDO	Bud. przer.	R-m		
				a	b	a	b	a	b	a	b	a	b								
				Powierzchnia w ha / miąższność w m3																	
LŚW	SO																	0.8700	0.8700		
	BK	1.9190																200	200		
	DB																				
	BRZ																				
	<b>RAZEM:</b>	<b>1.9190</b>																	<b>14.5641</b>	<b>1.9889</b>	
Ogółem	SO																	0.8700	0.8700		
	BK	1.9190																200	200		
	DB																				
	BRZ																				
	<b>RAZEM:</b>	<b>1.9190</b>																	<b>14.5641</b>	<b>1.9889</b>	
<b>OGÓLEM:</b>		<b>1.9190</b>																	<b>20.7121</b>	<b>22.6311</b>	
<b>Grunty związane z gospodarką leśną:</b>																					
<b>Inne grunty:</b>																					
<b>OGÓLEM:</b>		<b>1.9190</b>																	<b>14.5641</b>	<b>1.9889</b>	
																			<b>5097</b>	<b>570</b>	
																			<b>20.7121</b>	<b>22.6311</b>	
																			<b>6565</b>	<b>6565</b>	



## Zestawienie zadań gospodarczych projektowanych do wykonania

w 10-leciu od 2021 do 2030 wg. wskazań gospodarczych  
dla obiektu 32-05-085-0021 Wlewo.

Zadania gospodarcze	Pow. (ha)	Miąższość (m3)	
		brutto	netto
IB	3.3800	699	582
TP	17.3300	809	659

## Wykaz działek

dla obiektu 32/05/085/0021 - Wlewo

Lp	Nr działki	Nr rejestru	Oddz/poddz	Pow. działki
1	8/1	G30	14 a	45.0256
2	9/4	G30	14 c	36.9736
3	10	G30	14 b	51.3397
4	13/2	G30	14 d,f,g,h	74.9413
5	18/2	G30	14 i,j	9.1207

### Wykaz powierzchni leśnych niezalesionych

Obiekt (obr. ewid.): 32/05/085/0021 - Wlewo

Stan na: 2021-01-01

Oddział/Pododdział	Powierzchnia wyłączenia [ha]	Rodzaj powierzchni
14 c	0.2090	HAL
14 g	0.4900	ZRAB
14 h	0.5700	ZRAB
14 j	0.6500	ZRAB
<b>Razem oddział 14:</b>	<b>1.9190</b>	
<b>Razem:</b>	<b>1.9190</b>	



## Zestawienie zabiegów hodowli lasu

32/05/085/0021 - Wlewo

Rodzaj zabiegu	Oddział	Pododdział
ODN-ZRB	14	f
ODN-ZRB	14	g
ODN-ZRB	14	h
ODN-ZRB	14	i
ODN-ZRB	14	j
ODN-HAL	14	c
PIEL	14	c
PIEL	14	f
PIEL	14	g
PIEL	14	h
PIEL	14	i
PIEL	14	j
CW	14	c
CW	14	f
CW	14	g
CW	14	h
CW	14	i
CW	14	j
AGROT	14	c
AGROT	14	f
AGROT	14	g
AGROT	14	h
AGROT	14	i
AGROT	14	j

**Miąższość drzewostanów zaprojektowanych do użytkowania przedrębego**

32/05/085/0021 - Wlewo

<b>Miąższość drzewostanów projektowanych do użytkowania przedrębego</b>	<b>Spodziewany przyrost bieżący</b>	<b>Miąższość planowana do pozyskania</b>	<b>(3:1)/100</b>	<b>(3:2)/100</b>
<b>m3 grubizny brutto</b>			<b>%</b>	
5867	796.79	809	13.79	101.53

### Zestawienie walorów przyrodniczych urządzanego obiektu

32/05/085/0021 - Wlewo

Rodzaj obiektu	Liczba	Powierzchnia całkowita	Powierzchnia w zasięgu urządzanego	W tym			
				Lasy		Grunty nieleśne	
				ha	%	ha	%
Obszary Natura 2000 - SOO	1		14.5641	14.5641	100		

### Etaty oraz maksymalne miąższości do pozyskania w użytkowaniu rębnym

32/05/085/0021 - Wlewo

<b>Etat z ostatniej klasy wieku</b>	<b>Etat z 2-ch ostatnich klas wieku</b>	<b>Etat wg potrzeb hodowlanych z uwzględnieniem przebudowy drzewostanu</b>	<b>Etat przyjęty</b>	<b>Pozostałe użytki rębne nie objęte etatem</b>	<b>Maksymalna miąższość możliwa do pozysk. w użytk. rębnym (kol.4+kol.5)</b>
<b>m3 brutto</b>					
770	1600	699	698		698

## Wykaz skrótów i symboli

dla obiektu 32/05/085/0021 - Wlewo

### SKRÓTY NAZW DRZEW

BK	- buk pospolity
BRZ	- brzoza brodawkowata
DB	- dąb nieokreślony
JS	- jesion wyniosły
JW	- klon jawor
OL	- olsza czarna
OS	- topola osika
SO	- sosna zwyczajna
ŚW	- świerk pospolity

### SKRÓTY TYPÓW TERENU

D-STAN	- drzewostan
HAL	- halizna
ZRĄB	- zrąb

### SKRÓTY WSKAZAŃ GOSPODARCZYCH

AGROT	- specjalne zabiegi agrotechniczne
CW	- czyszczenia wczesne
IB	- rębnia zupełna pasowa
ODN-HAL	- odnowienie halizn
ODN-ZRB	- odnowienie zrębów
PIEL	- pielęgnowanie gleby
TP	- trzebież późna

### Opis taksacyjny

Woj. Zachodniopomorskie (32) Powiat Gryficki (05) Gmina Trzebiatów Obszar wiejski (085) Obr.ew. Mrzeżyno - 2 (0022)

Oddz. Poddz.	Pow. [ha]	Opis taksacyjny	Elementy taksacyjne										Wskazania gospodarcze																
			Warstwa	Gatunek	Udział	Wiek	Zadrzewienie	Pierśnica [cm]	Wysokość [m]	Bontacja	Międzycz. Na 1 ha [m <sup>3</sup> /ha]	Międzycz. Na całej pow. [m <sup>3</sup> ]	Przyrost bieżący na 1 ha [m <sup>3</sup> ]	Na całej pow. [m <sup>3</sup> ]	Rodzaj wskazaniami	Pow [ha]	Międzycz. brutto [m <sup>3</sup> ]	Międzycz. netto [m <sup>3</sup> ]	Rodzaj zabiegu	Pow [ha]	Międzycz. [m <sup>3</sup> ]								
15-a	0.7825	OC: N2000 OSO-Wybrzeże Trzebiatowskie N2000 SOO- Trzebiat-Kołobrz. Pas Nadmior, RP: TURYST, BP: , NR.REJ.: G124	ZADRZEW	SO			110			28	15	V		20				BZ	0.7800										
<b>Razem:</b>	<b>0.7825</b>													20											0	0			
<b>Ogółem:</b>	<b>0.7825</b>													20											0	0			

OC – obszar ciotronie; RP – rodzaj powierzchni; BP – budowa pionowa; F – funkcja lasu; O – kategoria ochronności; S – typ siedliskowy lasu; TD – typ drzewostanu; ZW – zwarcie; ZM – zmieszanie; INFO – informacje inne; NR.REJ. – numer rejestrowy

### Zestawienie powierzchni i miąższości gatunków panujących w klasach i podklasach wieku według głównych funkcji lasu

Obiekt (obr. ew.): 32/05/085/0022 - Mirzeżyno - 2

Gatunek	Pow. leśna niezal.		Powierzchnia leśna zalesiona										Ogółem					
	Przest.		I		II		III		IV		V			VI i st.	KDO	KO	Bud. przer.	R-m
	a	b	a	b	a	b	a	b	a	b	a	b						
Grunty związane z gospodarką leśną:																		
Inne grunty:																		
<b>OGÓŁEM:</b>																		
																	0.7825	

**ZESTAWIENIE POWIERZCHNI I MIAŻSZOŚCI GATUNKÓW PANUJĄCYCH W TYPACH SIEDLISKOWYCH LASU WG. KLAS I PODKLAS WIEKU**

Obiekt (obr. ew.): 32/05/085/0022 - Mrzeżyno - 2

Typ siedliskowy lasu	Gatunek	Pow. leśna niezal.	Powierzchnia leśna zajęta												Ogółem					
			Przest.		I		II		III		IV		V			VI i st.	KDO	KO	Bud. przer.	R-m
			a	b	a	b	a	b	a	b	a	b	a	b						
<b>Grunty związane z gospodarką leśną:</b>																				
<b>Inne grunty:</b>																				
<b>OGÓLEM:</b>																				
0,7825																				



### Rejestr działek leśnych i gruntów do zalesienia wg właścicieli

Obręb ewidencyjny: 32/05/085/0022 - Mirzeżyno - 2

Nr w rej gruntów	Nazwisko i imię Adres właściciela Współwłaściciele udział	Nr działki	Użytek ew.	Oddz, poddz	Opis wydzielenia					Wskazania gospodarcze			Wykonanie	
					R. pow	Gat.	Wiek	Bonit.	Powierzchnia [ha]	Miąższość [m3] brutto	Rodz. zabiegu	Pow [ha]		Miąższość [m3] Brutto/ Netto
G124		358/6	LsV	15-a	TURYST	SO	110	V	0.7825	20	BZ	0.7825		
<b>Razem:</b>									<b>0.7825</b>	<b>20</b>				
<b>Ogółem:</b>									<b>0.7825</b>	<b>20</b>				

### Wykaz działek

dla obiektu 32/05/085/0022 - Mrzeżyno - 2

Lp	Nr działki	Nr rejestru	Oddz/poddz	Pow. działki
1	358/6	G124	15 a	1.2834

### Zestawienie walorów przyrodniczych urządzanego obiektu

32/05/085/0022 - Mrzeżyno - 2

Rodzaj obiektu	Liczba	Powierzchnia całkowita	Powierzchnia w zasięgu urządzanego	W tym			
				Lasy		Grunty nieleśne	
				ha	%	ha	%
Obszary Natura 2000 - OSO	1		0.7825	0.7825	100		
Obszary Natura 2000 - SOO	1		0.7825	0.7825	100		

## **Wykaz skrótów i symboli**

dla obiektu 32/05/085/0022 - Mrzeżyno - 2

### **SKRÓTY NAZW DRZEW**

SO - sosna zwyczajna

### **SKRÓTY TYPÓW TERENU**

TURYST - miejsce turystyczne

### **SKRÓTY WSKAZAŃ GOSPODARCZYCH**

BZ - brak wskazań

MAPA  
GOSPODARCZO-PRZEGLĄDOWA

**Obręb ewidencyjny  
BIECZYNO**

GMINA: Trzebiatów  
POWIAT: gryficki  
WOJEWÓDZTWO: zachodniopomorskie

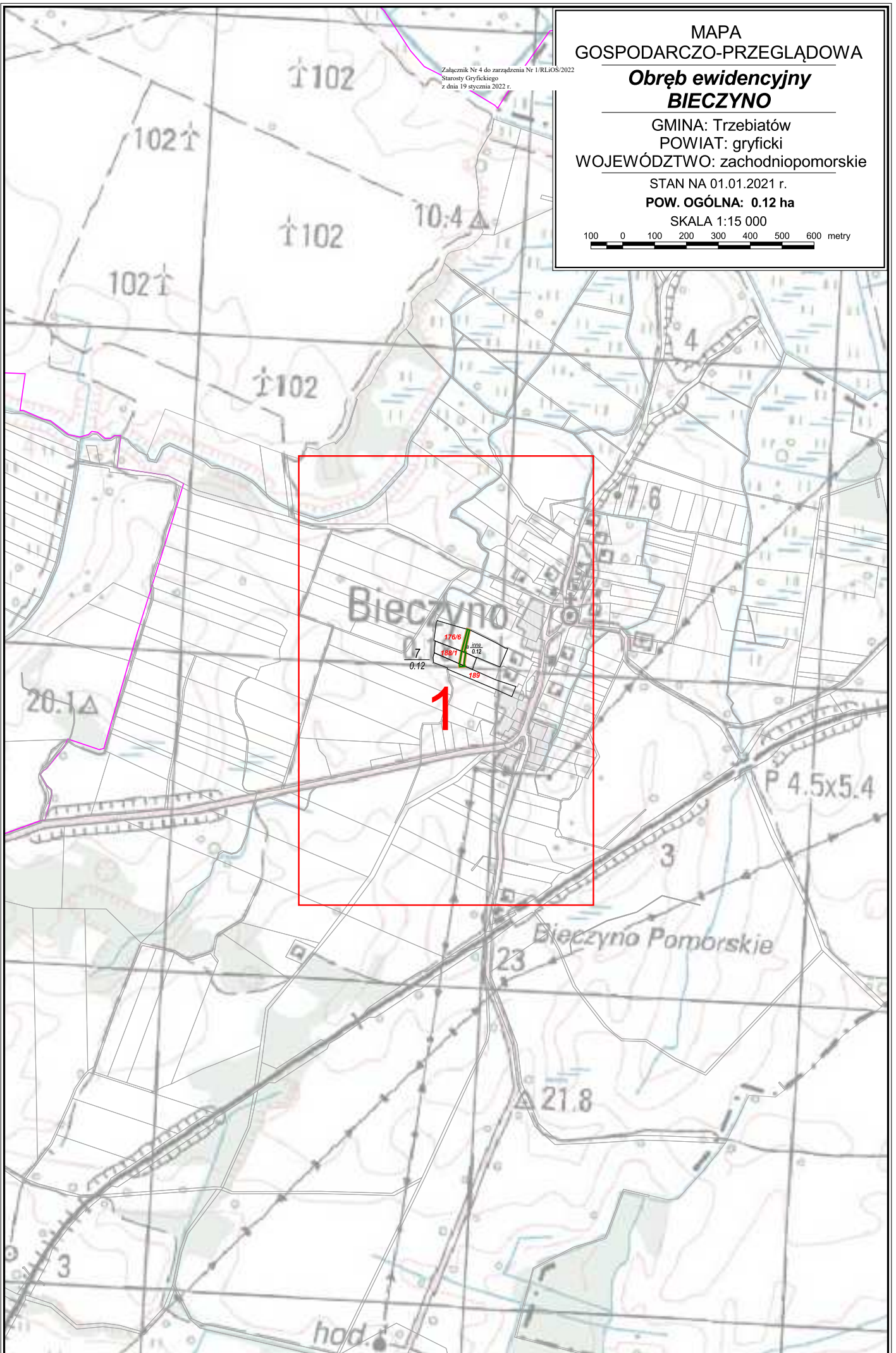
STAN NA 01.01.2021 r.

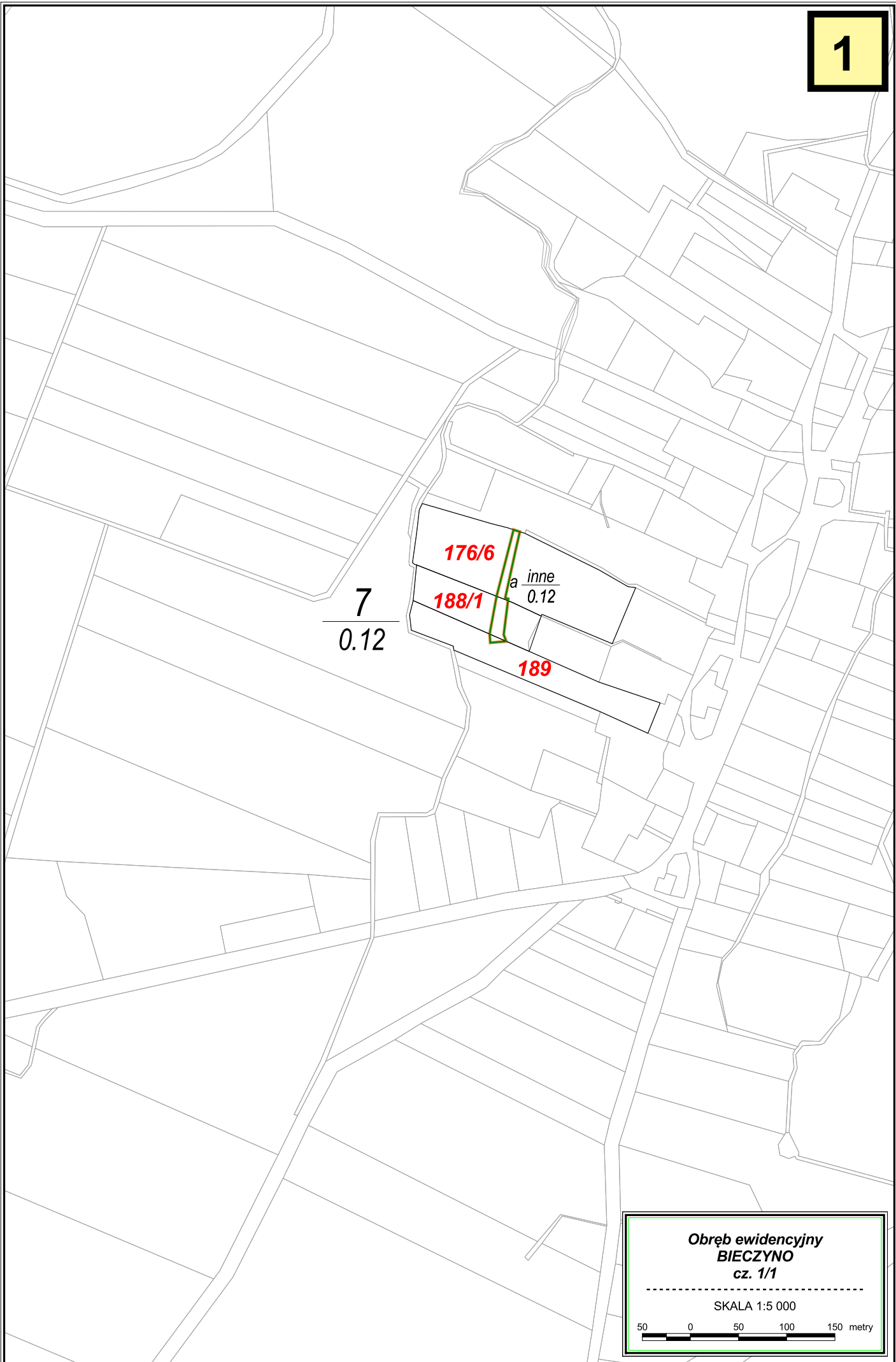
**POW. OGÓLNA: 0.12 ha**

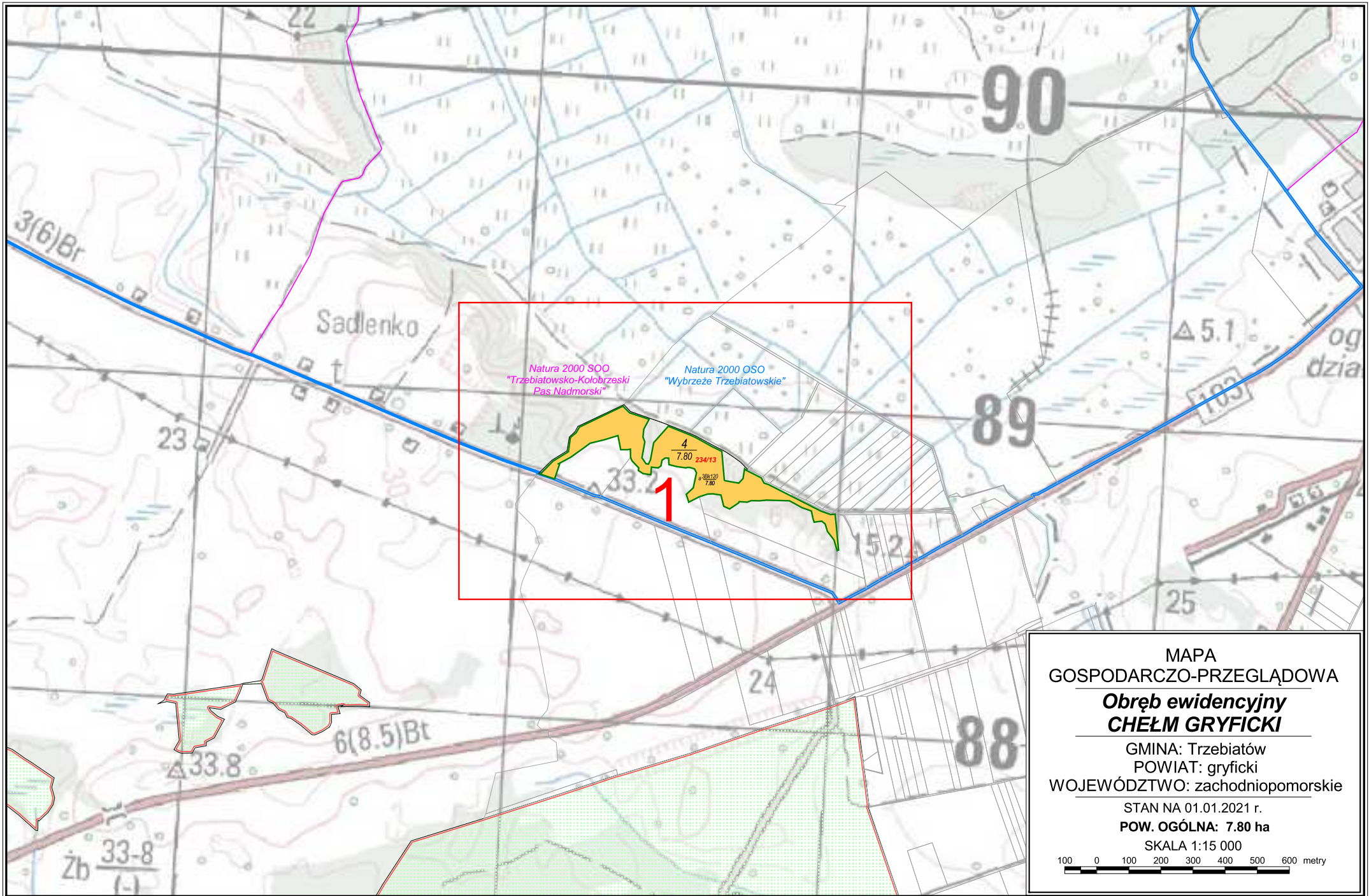
SKALA 1:15 000

100 0 100 200 300 400 500 600 metry

Załącznik Nr 4 do zarządzenia Nr 1/RI.ŁOS/2022  
Starosty Gryfickiego  
z dnia 19 stycznia 2022 r.







Natura 2000 SOO  
"Trzebiatowsko-Kołobrzeski  
Pas Nadmorski"

Natura 2000 OSO  
"Wybrzeże Trzebiatowskie"

4  
7.80 234/13  
33/120  
7.80

MAPA  
GOSPODARCZO-PRZEGLĄDOWA  
**Obręb ewidencyjny  
CHEŁM GRYFICKI**  
GMINA: Trzebiatów  
POWIAT: gryficki  
WOJEWÓDZTWO: zachodniopomorskie  
STAN NA 01.01.2021 r.  
**POW. OGÓLNA: 7.80 ha**  
SKALA 1:15 000  
100 0 100 200 300 400 500 600 metry

Natura 2000 SOO  
"Trzebiatowsko-Kołobrzescki  
Pas Nadmorski"

Natura 2000 OSO  
"Wybrzeże Trzebiatowskie"

4  
7.80 234/13

a 3Bk120  
7.80

Obręb ewidencyjny  
CHEŁM GRYFICKI  
cz. 1/1

SKALA 1:5 000

50 0 50 100 150 metry

1



MAPA  
GOSPODARCZO-PRZEGLĄDOWA

**Obręb ewidencyjny  
CHOMĘTOWO**

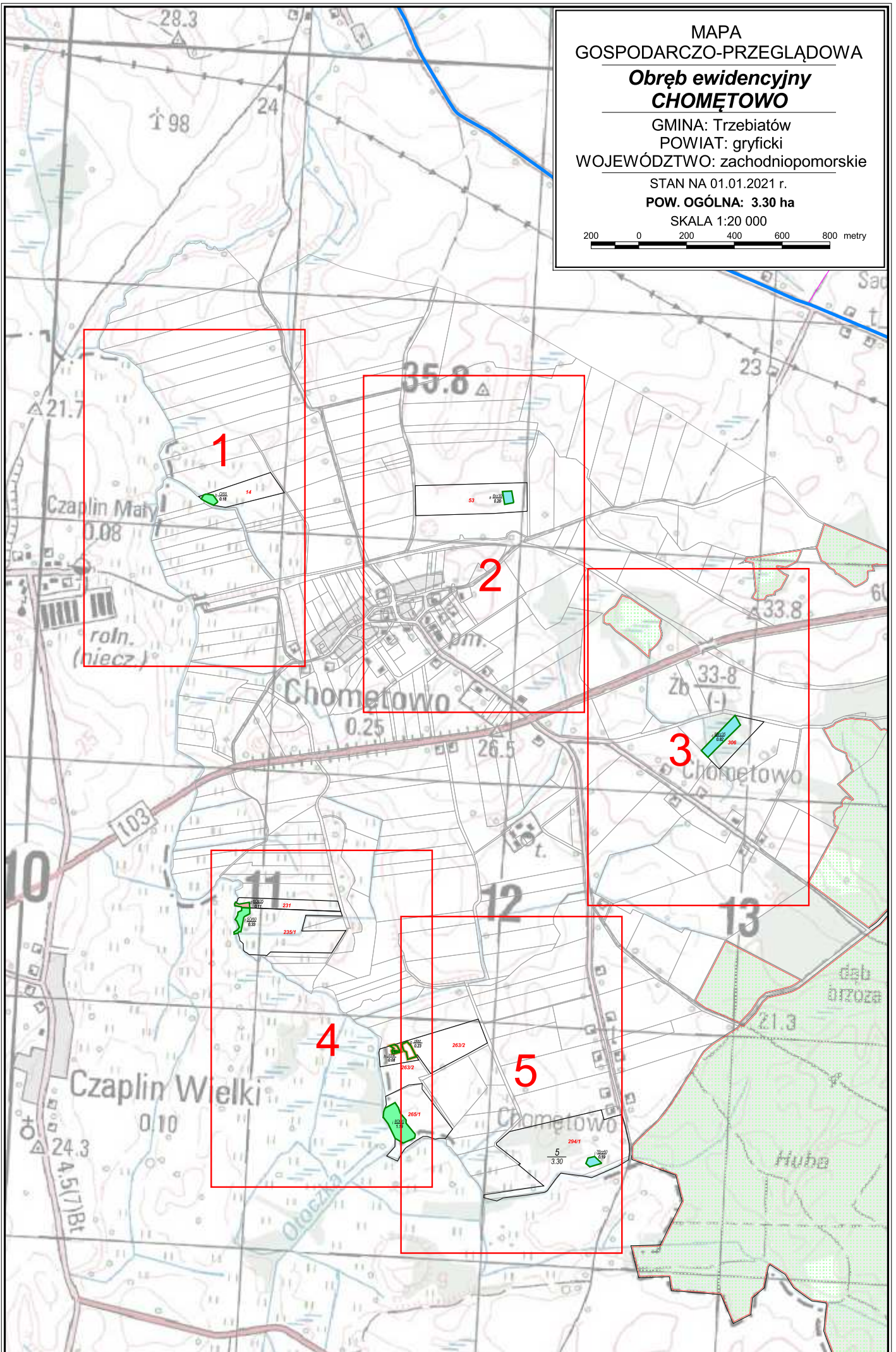
GMINA: Trzebiatów  
POWIAT: gryficki  
WOJEWÓDZTWO: zachodniopomorskie

STAN NA 01.01.2021 r.

POW. OGÓLNA: 3.30 ha

SKALA 1:20 000

200 0 200 400 600 800 metry





b  $\frac{0/55}{0.18}$

14

**Obręb ewidencyjny  
CHOMĘTOWO  
cz. 1/5**

-----

SKALA 1:5 000

50 0 50 100 150 metry

53

a Brz30  
0.20

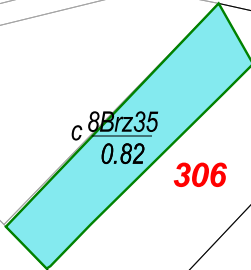
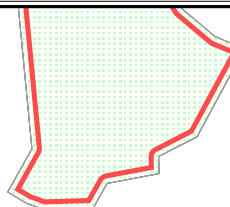
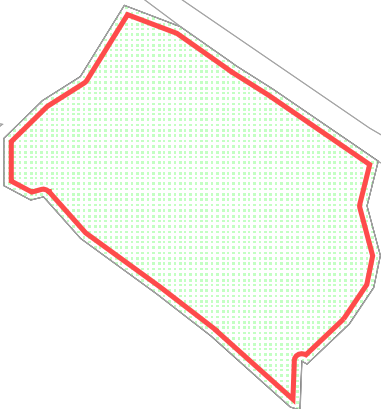


**Obręb ewidencyjny  
CHOMĘTOWO  
cz. 2/5**

SKALA 1:5 000

50 0 50 100 150 metry





**Obręb ewidencyjny  
CHOMĘTOWO  
cz. 3/5**

-----

SKALA 1:5 000

50 0 50 100 150 metry

A horizontal scale bar with markings at 50, 0, 50, 100, and 150 meters.

*d* 60s35  
0.11 **231**

*f* 50i60  
0.33 **235/1**

*g* płaz  
0.23

*h* inne  
0.08 **263/2**

**265/1**

*i* 80i30  
1.16

**Obręb ewidencyjny  
CHOMĘTOWO  
cz. 4/5**

SKALA 1:5 000

50 0 50 100 150 metry

g płaz  
0.23

263/2

263/2

265/1

30  
6

294/1

5  
3.30

j 7Brz60  
0.19

**Obręb ewidencyjny  
CHOMĘTOWO  
cz. 5/5**

SKALA 1:5 000

50 0 50 100 150 metry

MAPA  
GOSPODARCZO-PRZEGLĄDOWA  
**Obręb ewidencyjny**  
**GABIN**

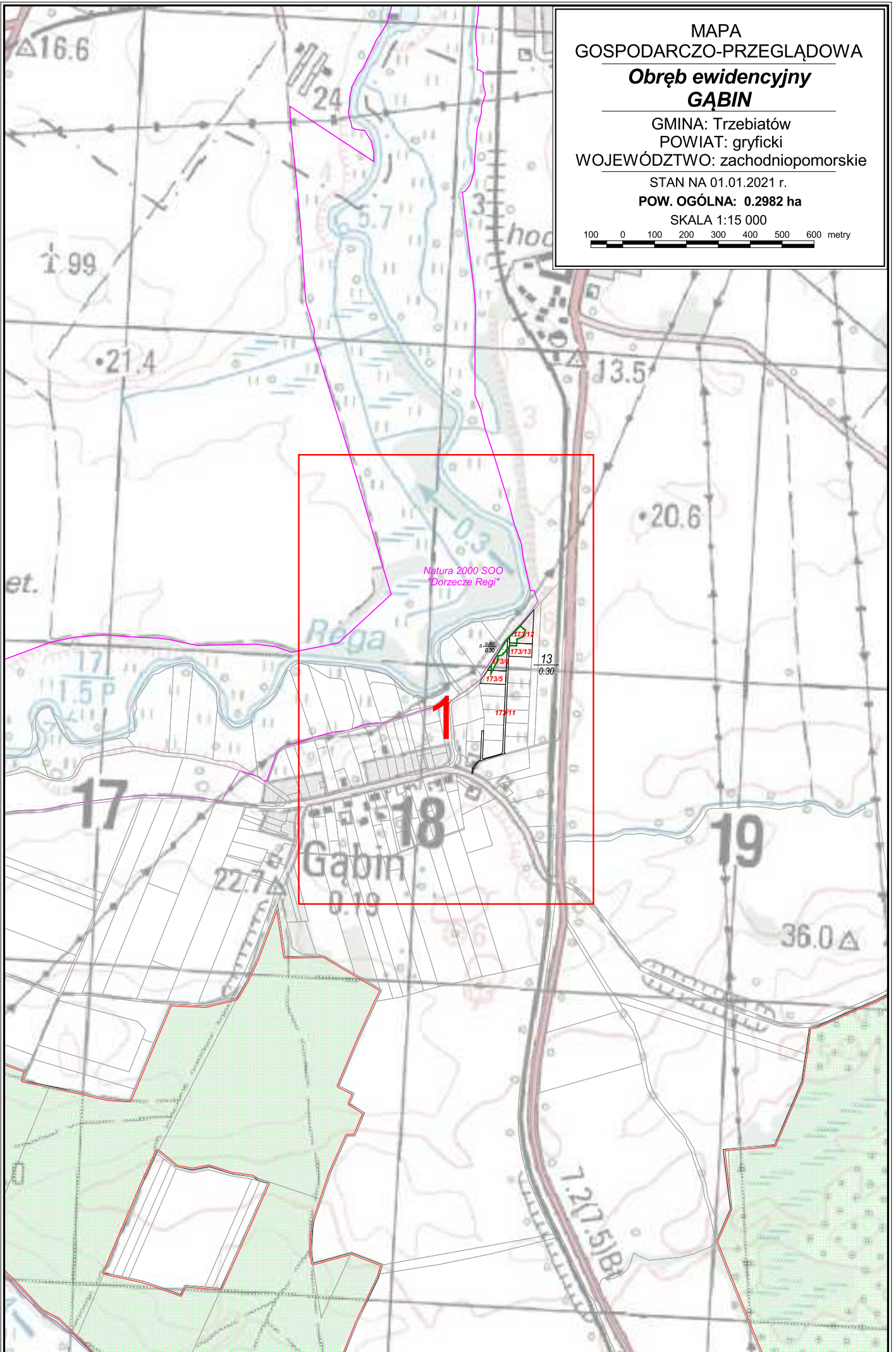
GMINA: Trzebiatów  
POWIAT: gryficki  
WOJEWÓDZTWO: zachodniopomorskie

STAN NA 01.01.2021 r.

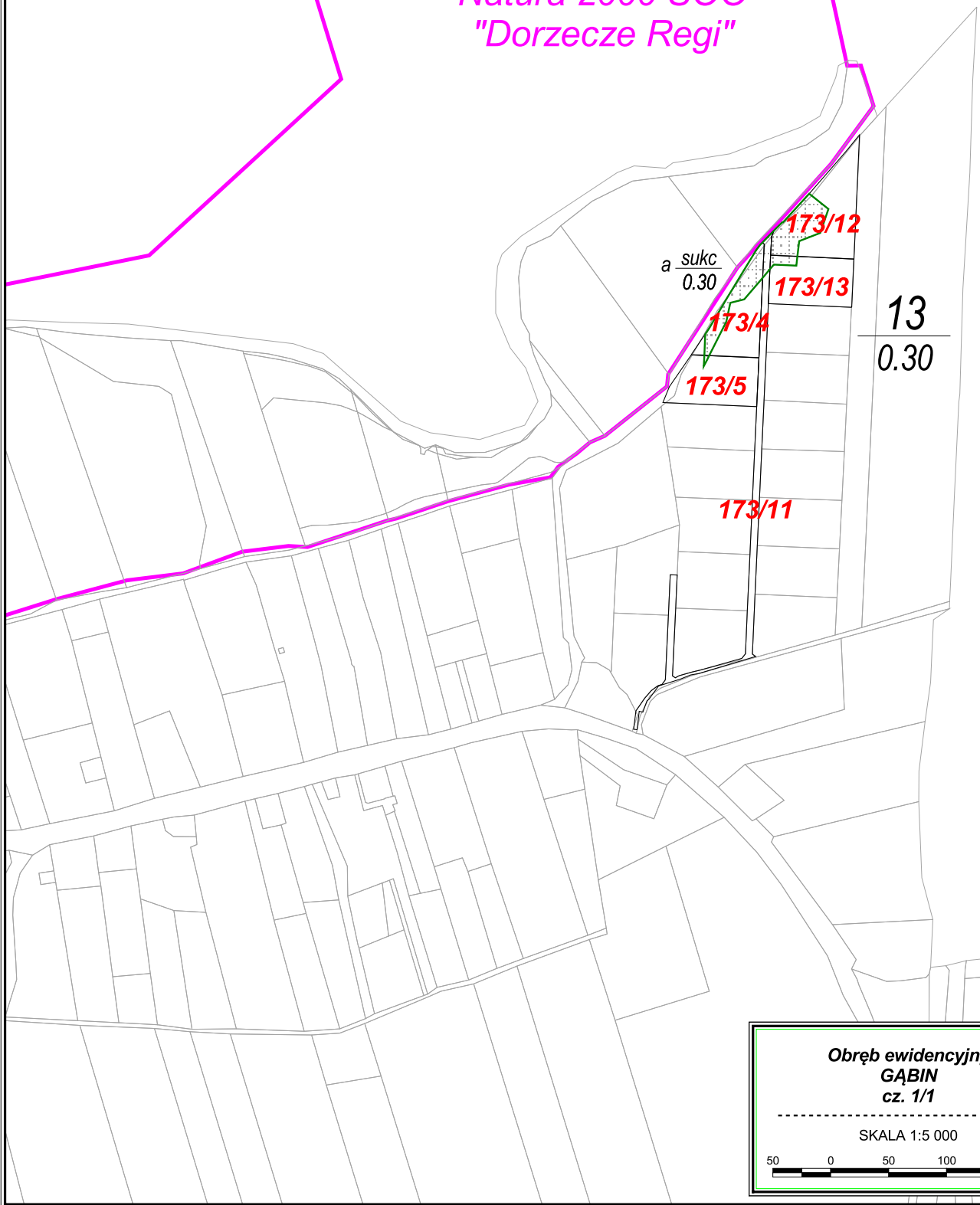
POW. OGÓLNA: 0.2982 ha

SKALA 1:15 000

100 0 100 200 300 400 500 600 metry



Natura 2000 SOO  
"Dorzecze Regi"



Obręb ewidencyjny  
GĄBIN  
cz. 1/1

SKALA 1:5 000

50 0 50 100 150 metry



MAPA  
GOSPODARCZO-PRZEGLĄDOWA

**Obręb ewidencyjny  
GORZYSŁAW**

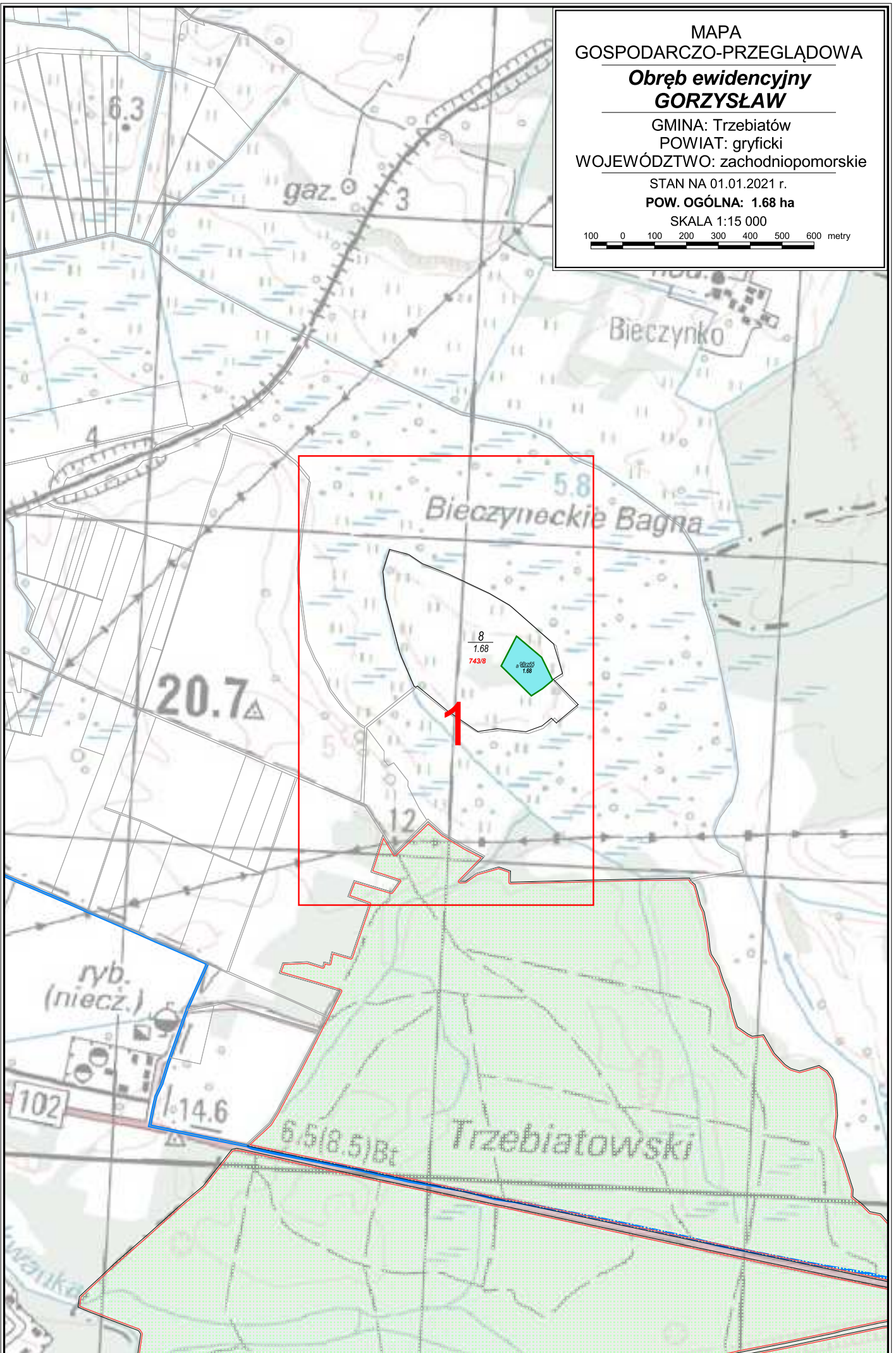
GMINA: Trzebiatów  
POWIAT: gryficki  
WOJEWÓDZTWO: zachodniopomorskie

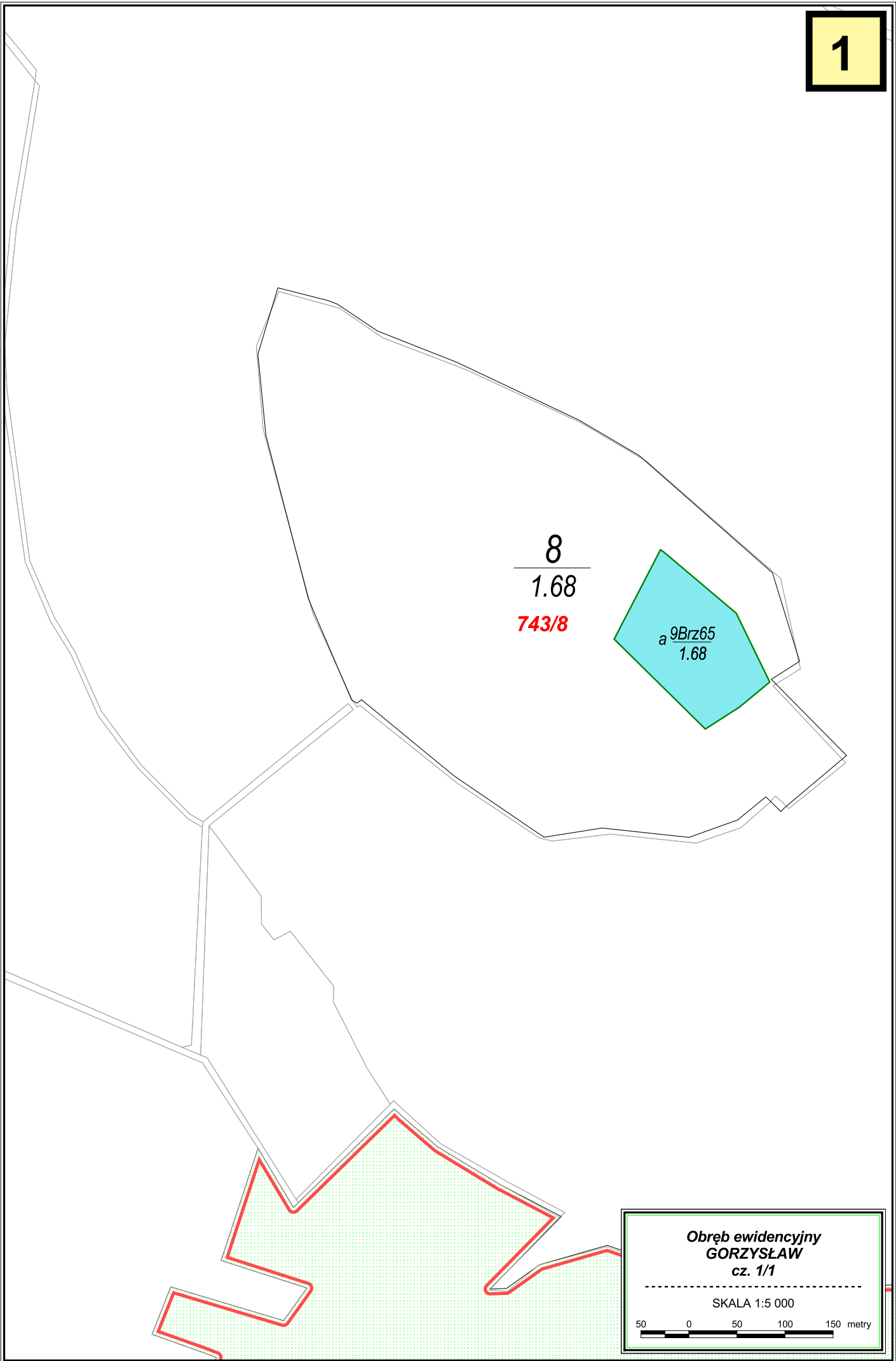
STAN NA 01.01.2021 r.

**POW. OGÓLNA: 1.68 ha**

SKALA 1:15 000

100 0 100 200 300 400 500 600 metry





8  
1.68  
743/8

a 9Brz65  
1.68

**Obręb ewidencyjny  
GORZYŚLAW  
cz. 1/1**

---

SKALA 1:5 000

50 0 50 100 150 metry

MAPA  
GOSPODARCZO-PRZEGLĄDOWA  
**Obręb ewidencyjny  
GOSŁAW**

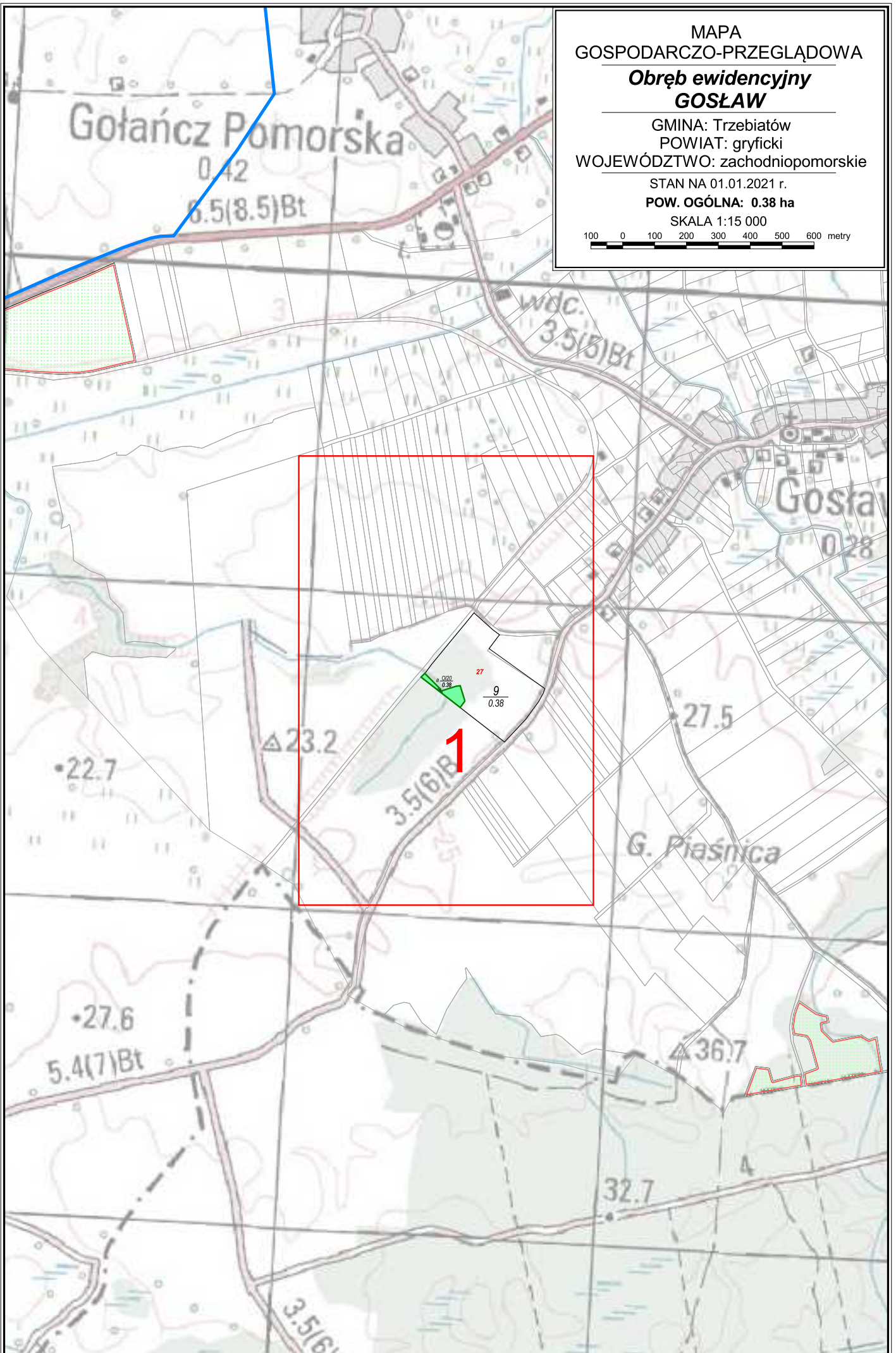
GMINA: Trzebiatów  
POWIAT: gryficki  
WOJEWÓDZTWO: zachodniopomorskie

STAN NA 01.01.2021 r.

POW. OGÓLNA: 0.38 ha

SKALA 1:15 000

100 0 100 200 300 400 500 600 metry



a  $\frac{0/20}{0.38}$

27

$\frac{9}{0.38}$

**Obręb ewidencyjny  
GOSŁAW  
cz. 1/1**

---

SKALA 1:5 000

50 0 50 100 150 metry

MAPA  
GOSPODARczo-PRZEGLĄDOWA  
**Obręb ewidencyjny  
KŁODKOWO**

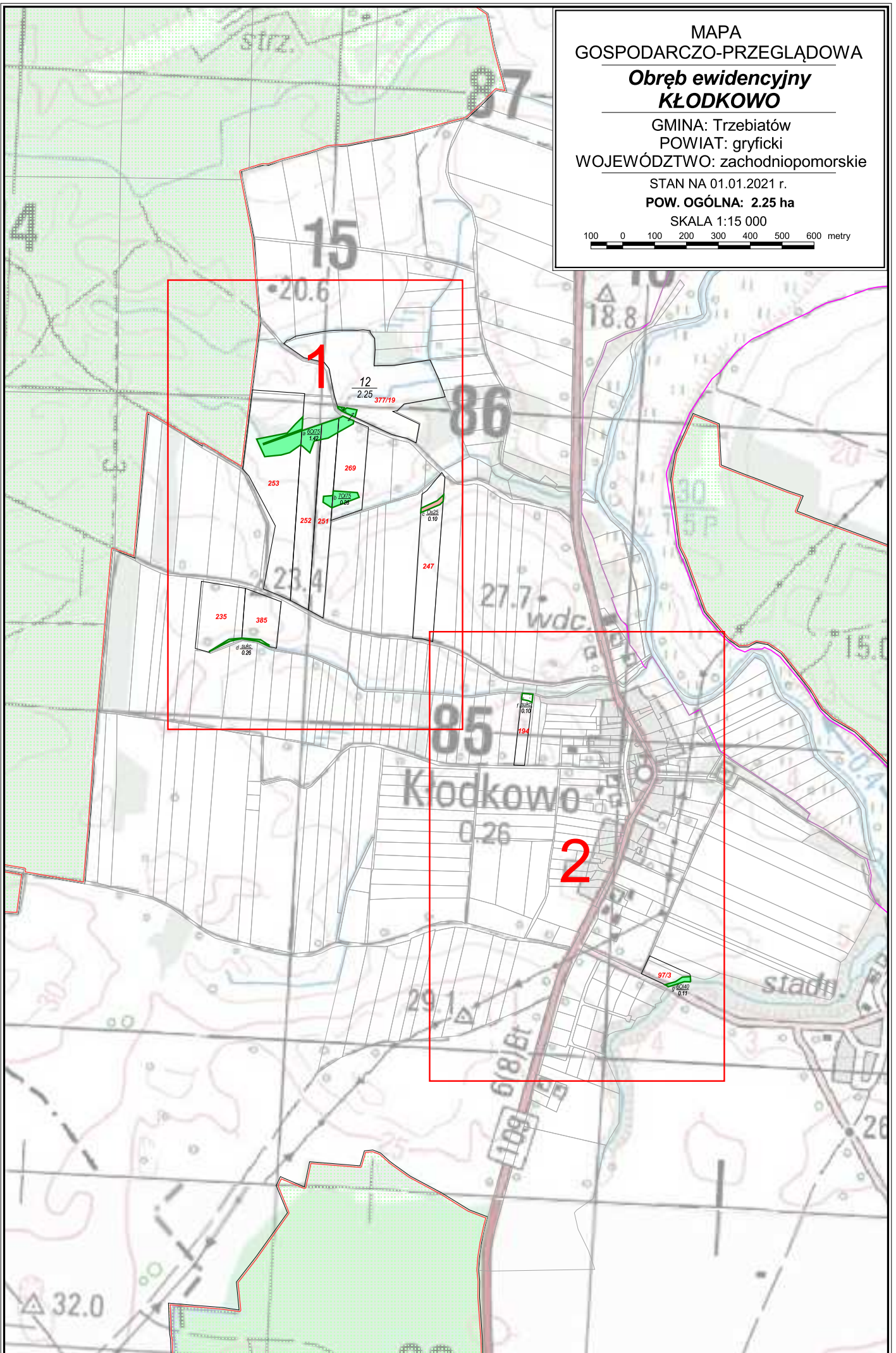
GMINA: Trzebiatów  
POWIAT: gryficki  
WOJEWÓDZTWO: zachodniopomorskie

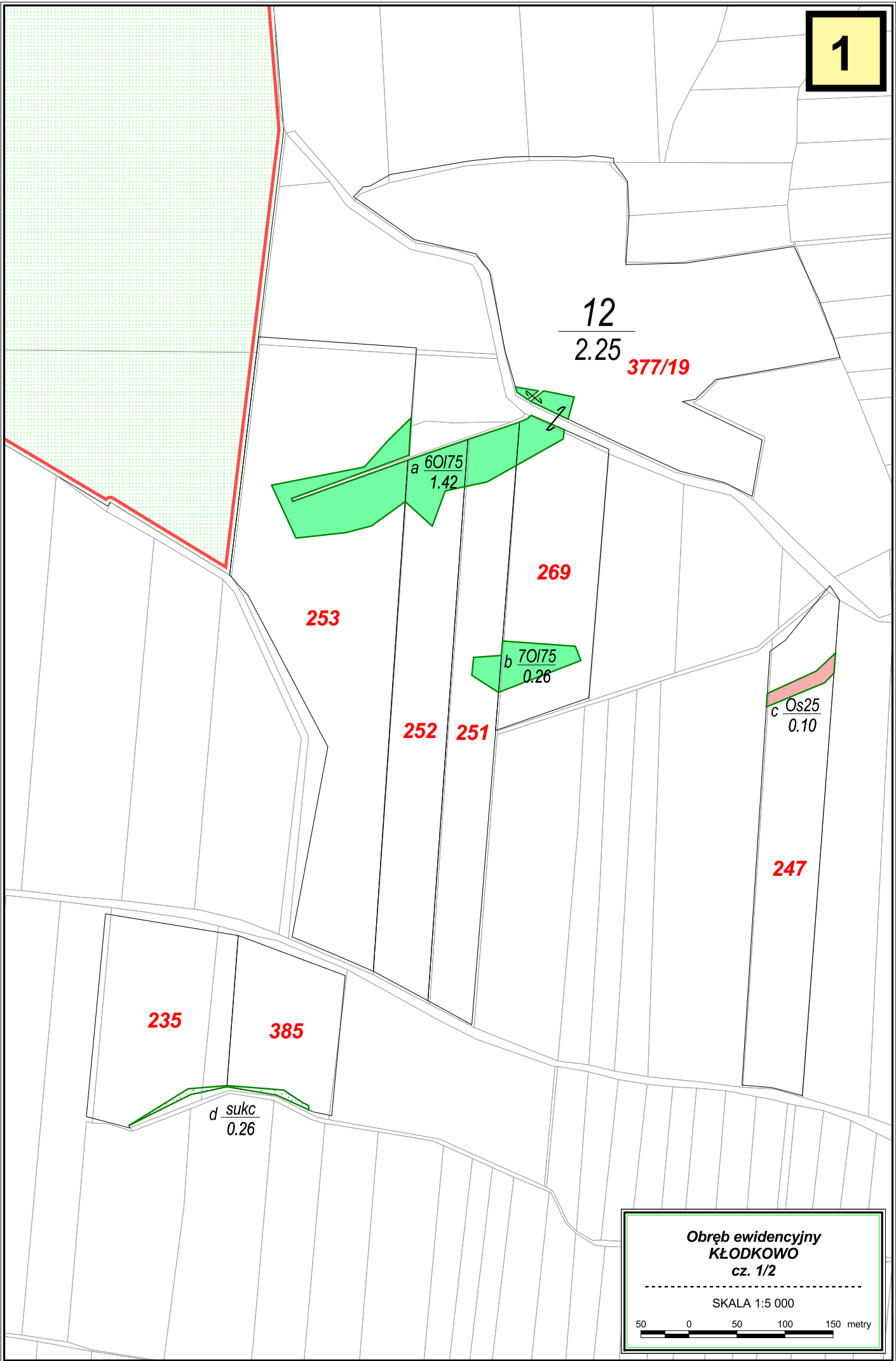
STAN NA 01.01.2021 r.

**POW. OGÓLNA: 2.25 ha**

SKALA 1:15 000

100 0 100 200 300 400 500 600 metry





12  
2.25  
377/19

253

252

251

269

247

235

385

a 60/75  
1.42

b 70/75  
0.26

d suk  
0.26

c Os25  
0.10

Obręb ewidencyjny  
KŁODKOWO  
cz. 1/2

SKALA 1:5 000

50 0 50 100 150 metry

f sukC  
0.10  
**194**

**97/3**  
g 60/40  
0.11

**Obręb ewidencyjny  
KŁODKOWO  
cz. 2/2**

SKALA 1:5 000

50 0 50 100 150 metry

MAPA  
GOSPODARCZO-PRZEGLĄDOWA  
**Obręb ewidencyjny  
MRZEŻYNO-2**

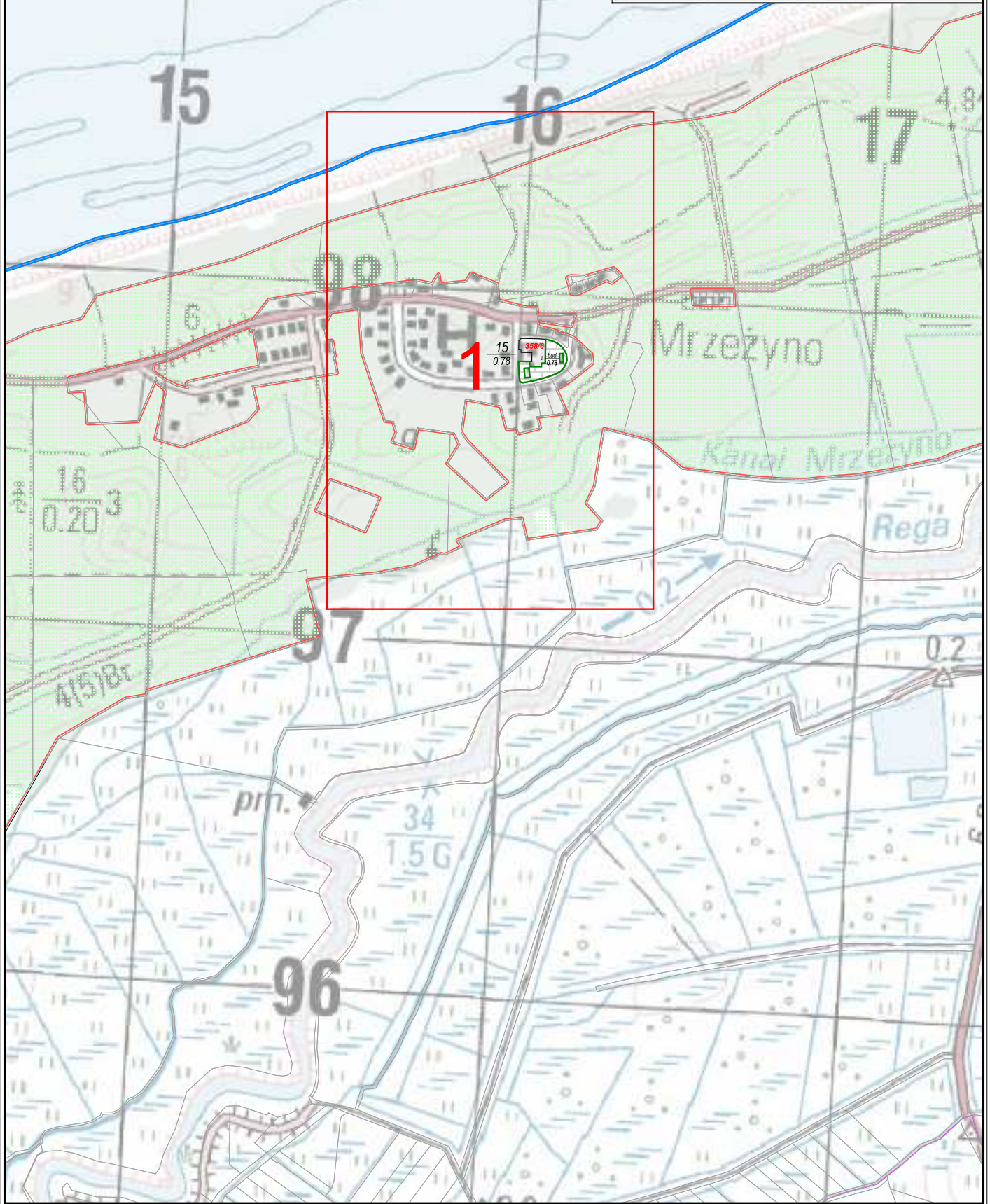
GMINA: Trzebiatów  
POWIAT: gryficki  
WOJEWÓDZTWO: zachodniopomorskie

STAN NA 01.01.2021 r.

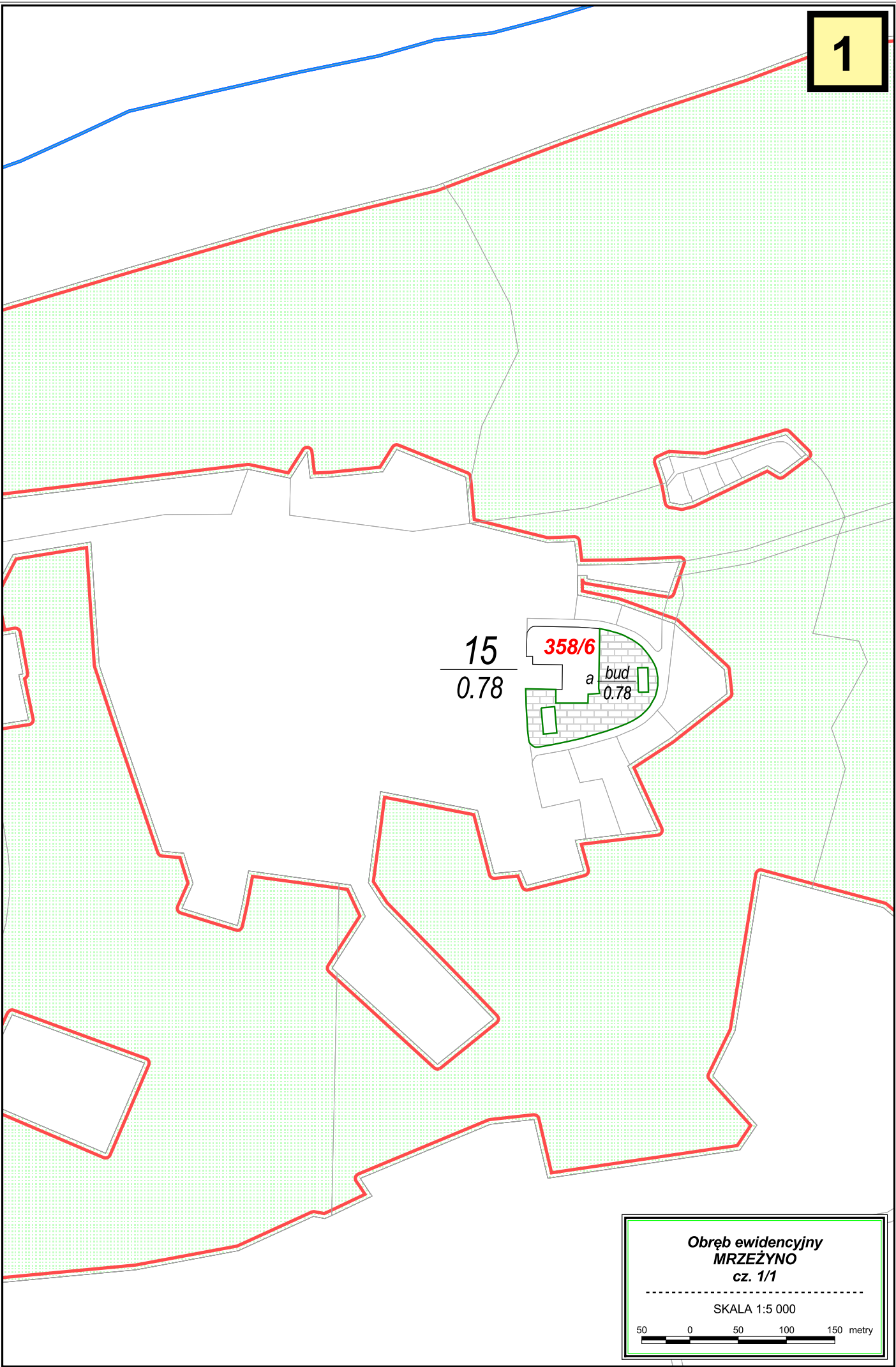
**POW. OGÓLNA: 0.7825 ha**

SKALA 1:15 000

100 0 100 200 300 400 500 600 metry







15  
0.78

358/6  
a bud  
0.78

**Obręb ewidencyjny  
MRZEŻYNO  
cz. 1/1**

SKALA 1:5 000

50 0 50 100 150 metry

MAPA  
GOSPODARCZO-PRZEGLĄDOWA  
**Obręb ewidencyjny  
PALICZYNO**

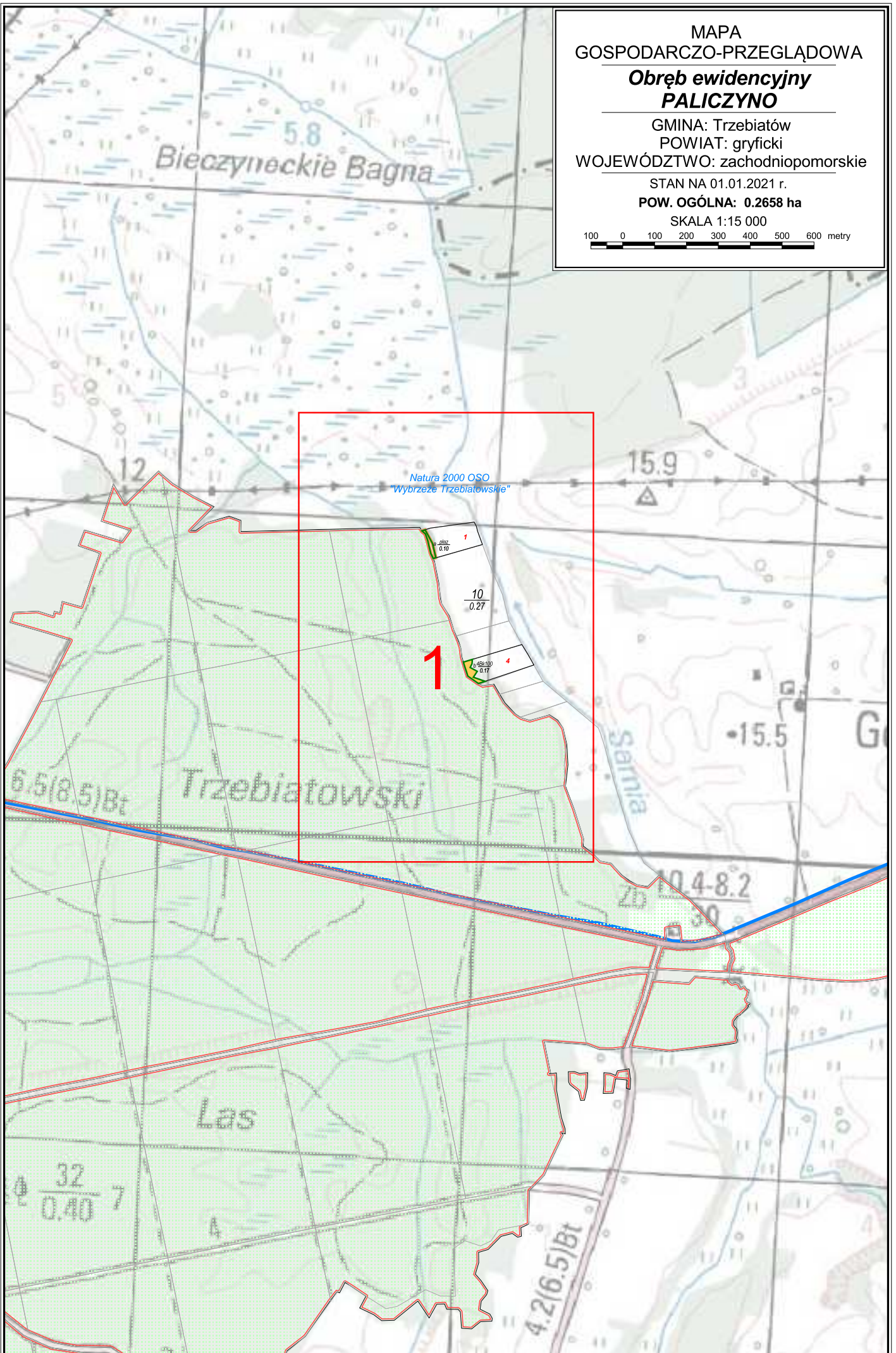
GMINA: Trzebiatów  
POWIAT: gryficki  
WOJEWÓDZTWO: zachodniopomorskie

STAN NA 01.01.2021 r.

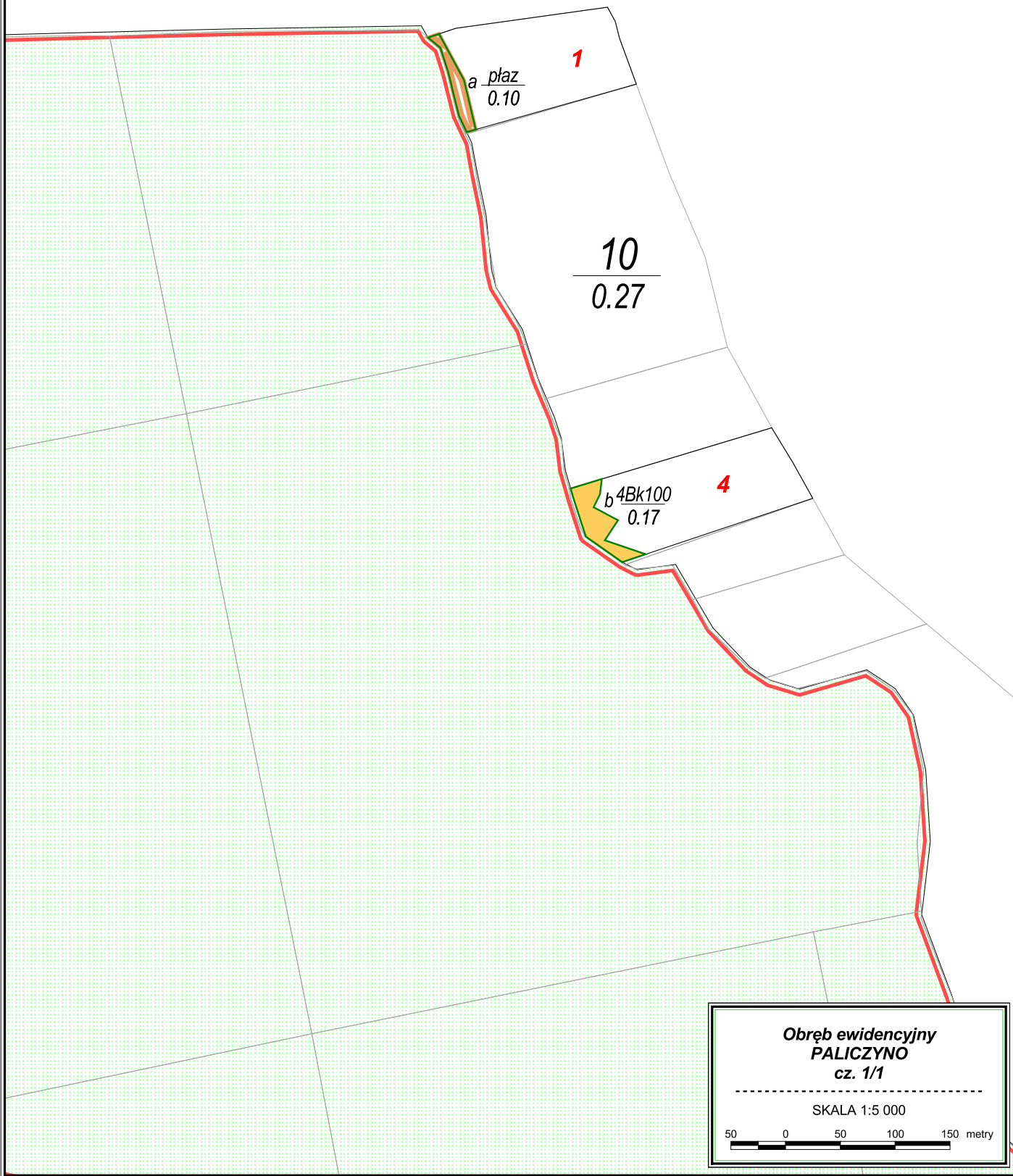
POW. OGÓLNA: 0.2658 ha

SKALA 1:15 000

100 0 100 200 300 400 500 600 metry



Natura 2000 OSO  
"Wybrzeże Trzebiatowskie"



MAPA  
GOSPODARCZO-PRZEGLĄDOWA  
**Obręb ewidencyjny**  
**ROBY**

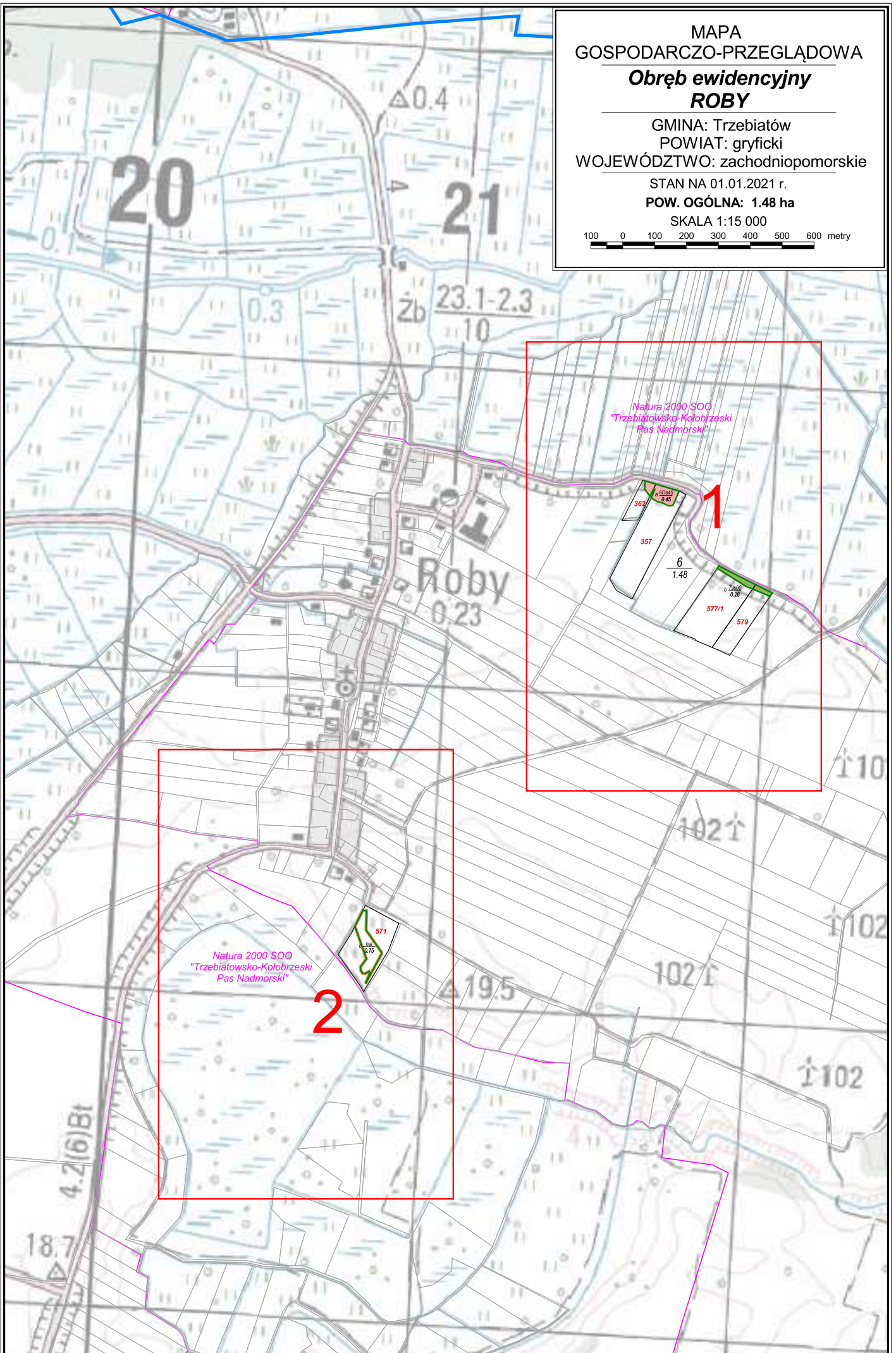
GMINA: Trzebiatów  
POWIAT: gryficki  
WOJEWÓDZTWO: zachodniopomorskie

STAN NA 01.01.2021 r.

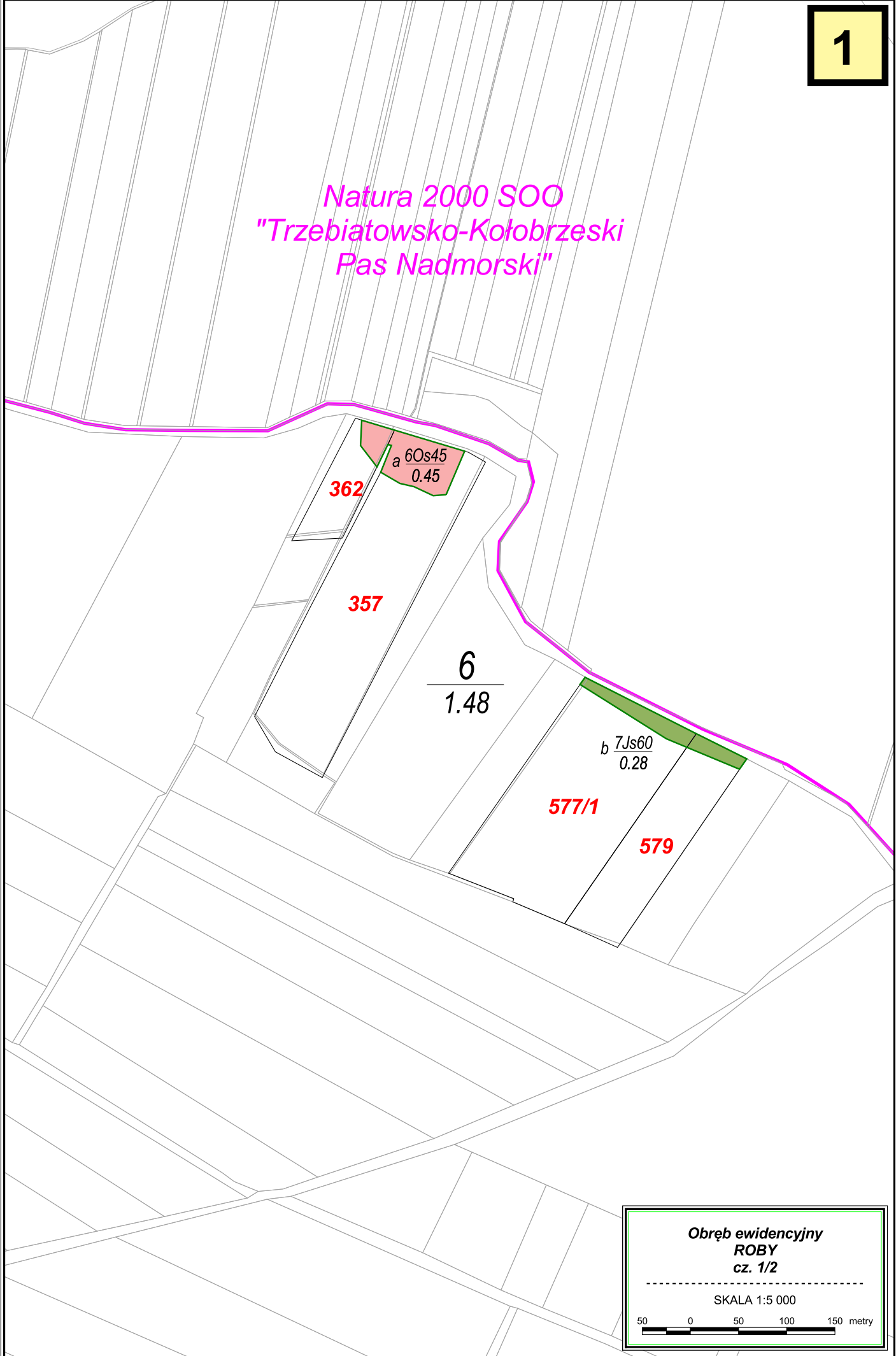
**POW. OGÓLNA: 1.48 ha**

SKALA 1:15 000

100 0 100 200 300 400 500 600 metry



Natura 2000 SOO  
"Trzebiatowsko-Kołobrzescki  
Pas Nadmorski"



6  
1.48

b 7Js60  
0.28

**Obręb ewidencyjny  
ROBY  
cz. 1/2**

SKALA 1:5 000

50 0 50 100 150 metry

Natura 2000 SOO  
"Trzebiatowsko-Kołobrzieski  
Pas Nadmorski"

571

c  
hal  
0.75

Obręb ewidencyjny  
ROBY  
cz. 2/2

SKALA 1:5 000

50 0 50 100 150 metry

MAPA  
GOSPODARCZO-PRZEGLĄDOWA  
**Obręb ewidencyjny**  
**ROGOZINA**

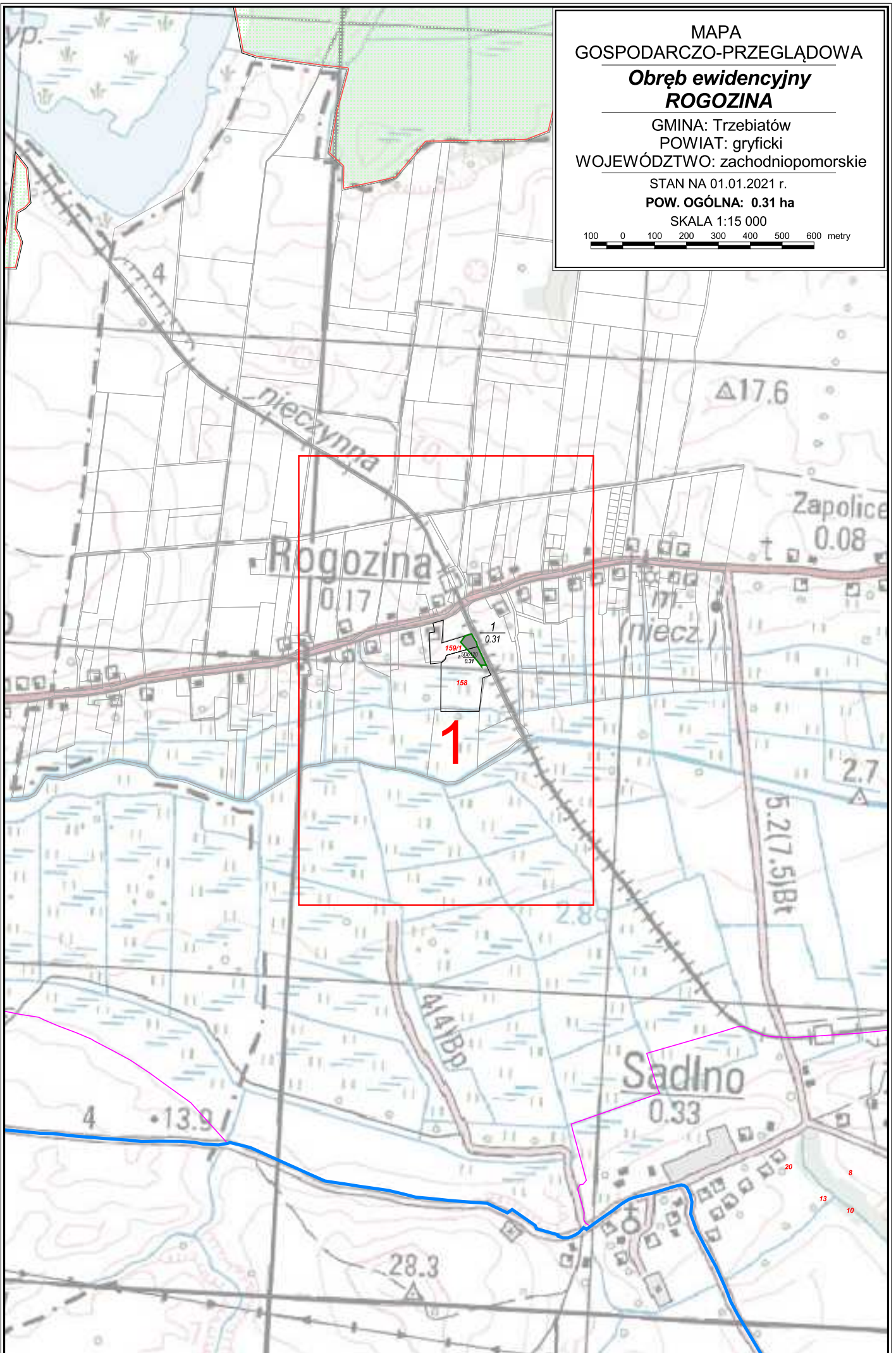
GMINA: Trzebiatów  
POWIAT: gryficki  
WOJEWÓDZTWO: zachodniopomorskie

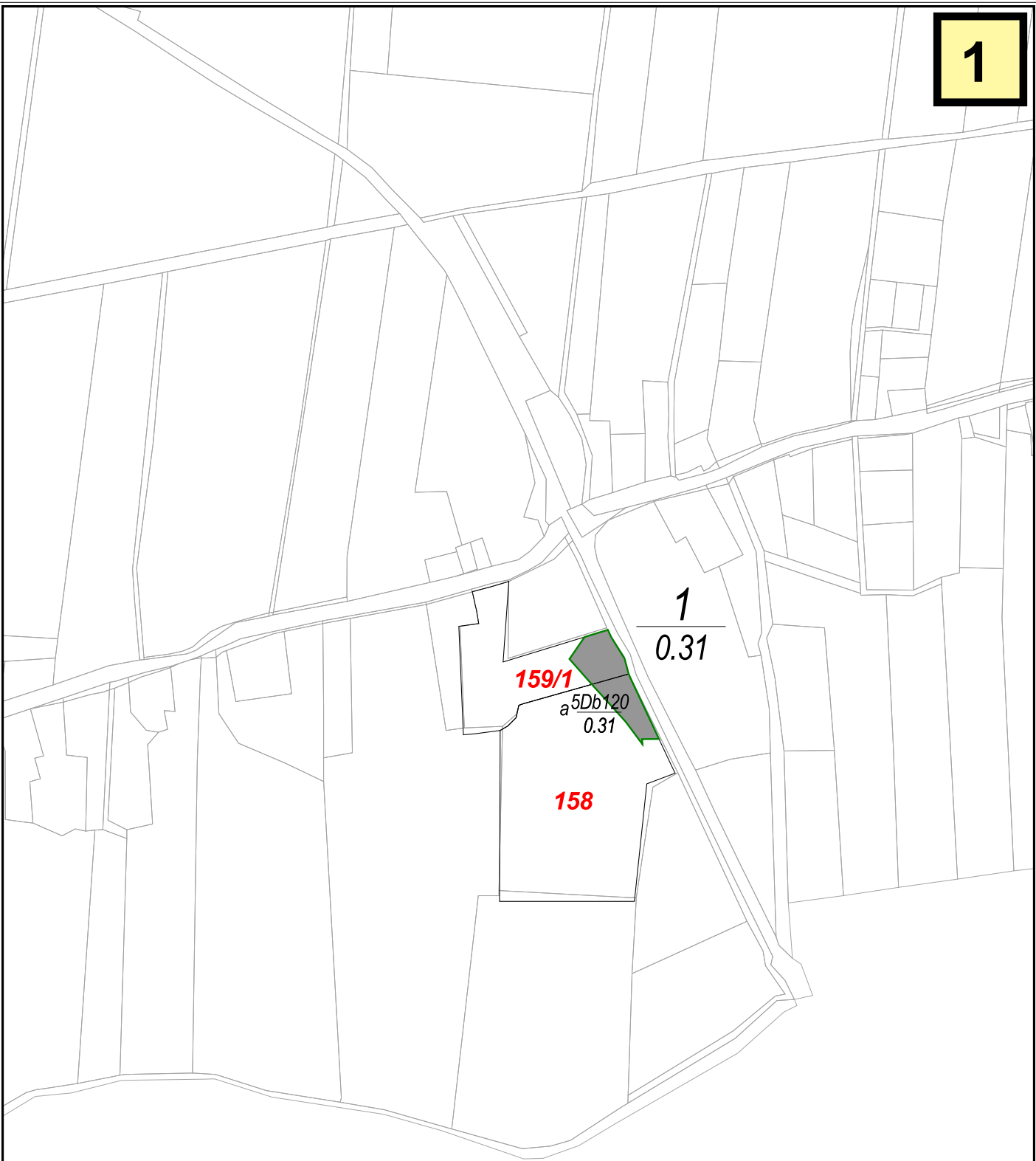
STAN NA 01.01.2021 r.

**POW. OGÓLNA: 0.31 ha**

SKALA 1:15 000

100 0 100 200 300 400 500 600 metry





**Obręb ewidencyjny  
ROGOZINA  
cz. 1/1**

---

SKALA 1:5 000

50 0 50 100 150 metry



MAPA  
GOSPODARCZO-PRZEGLĄDOWA  
**Obręb ewidencyjny  
SADLNO**

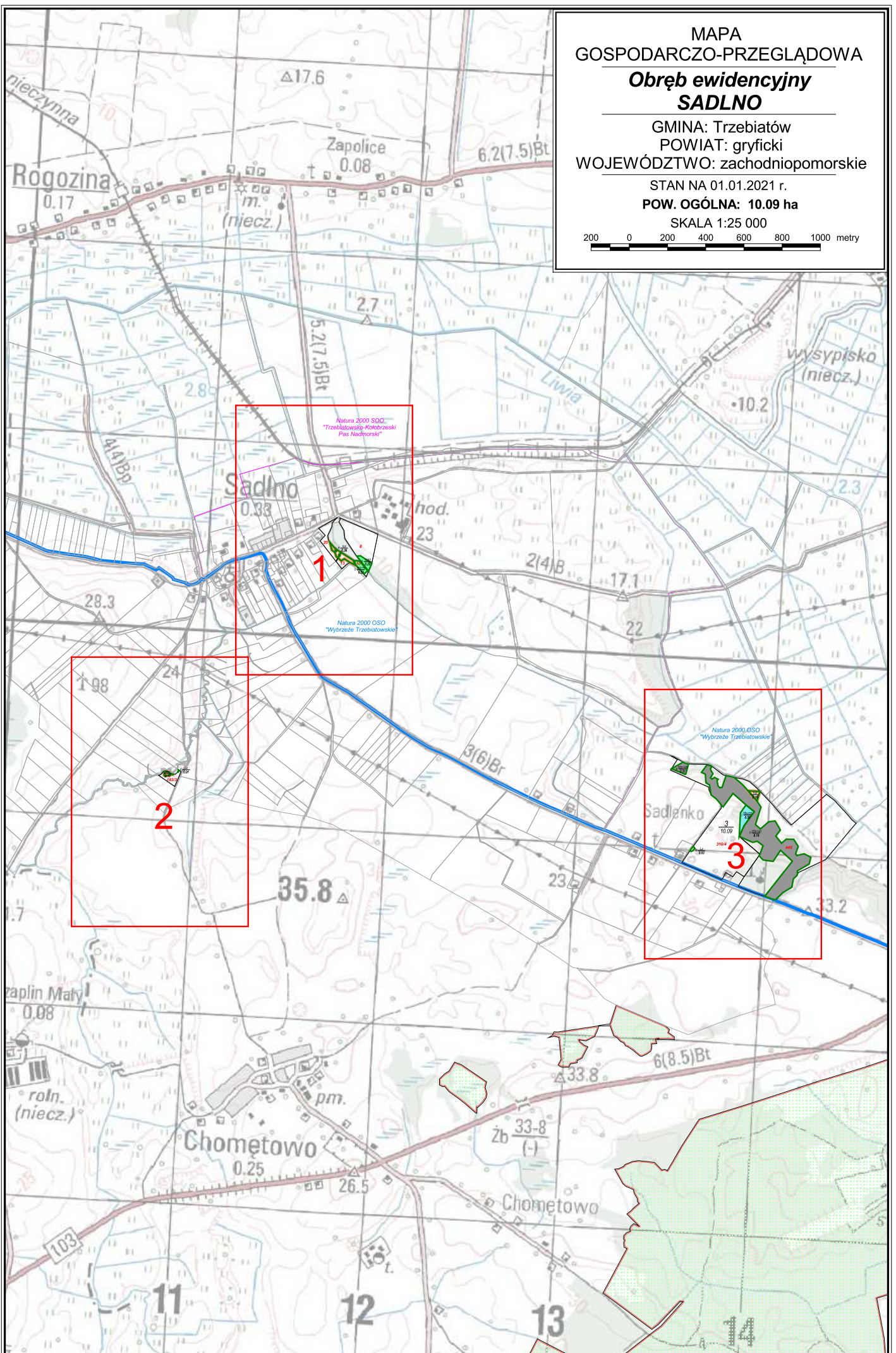
GMINA: Trzebiatów  
POWIAT: gryficki  
WOJEWÓDZTWO: zachodniopomorskie

STAN NA 01.01.2021 r.

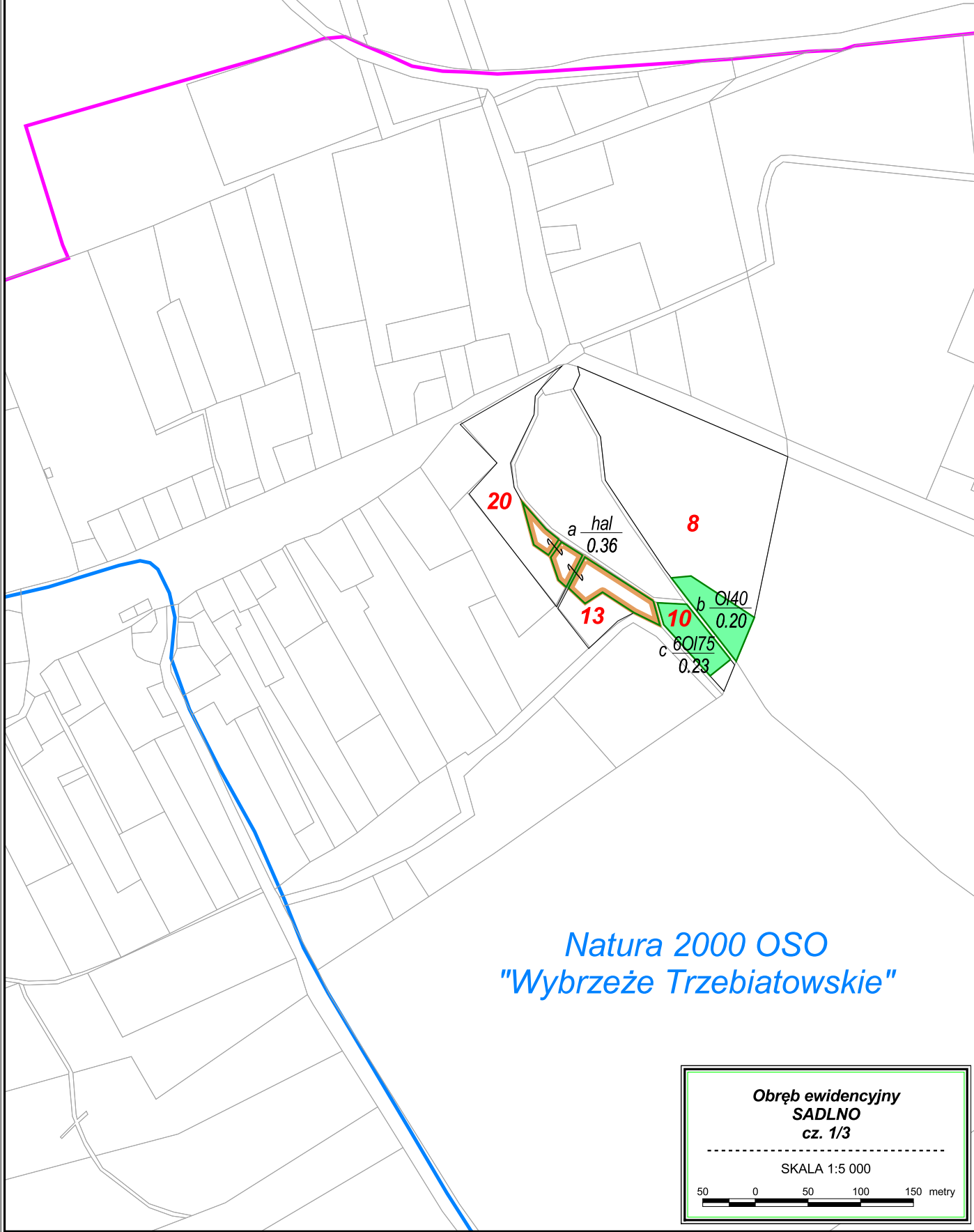
POW. OGÓLNA: 10.09 ha

SKALA 1:25 000

200 0 200 400 600 800 1000 metry



Natura 2000 SOO  
"Trzebiatowsko-Kołobrzieski  
Pas Nadmorski"

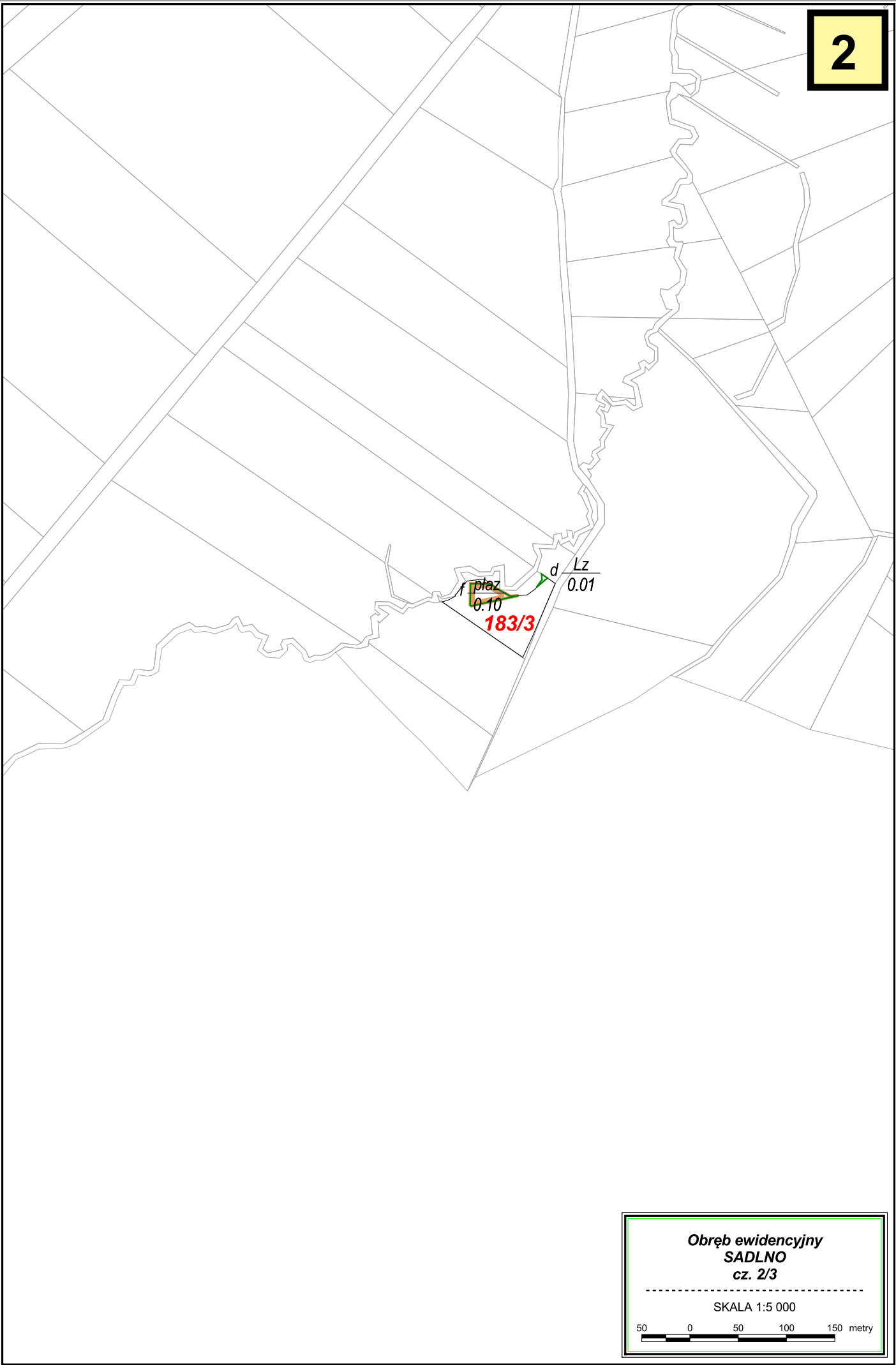


Natura 2000 OSO  
"Wybrzeże Trzebiatowskie"

Obręb ewidencyjny  
SADLNO  
cz. 1/3

SKALA 1:5 000

50 0 50 100 150 metry

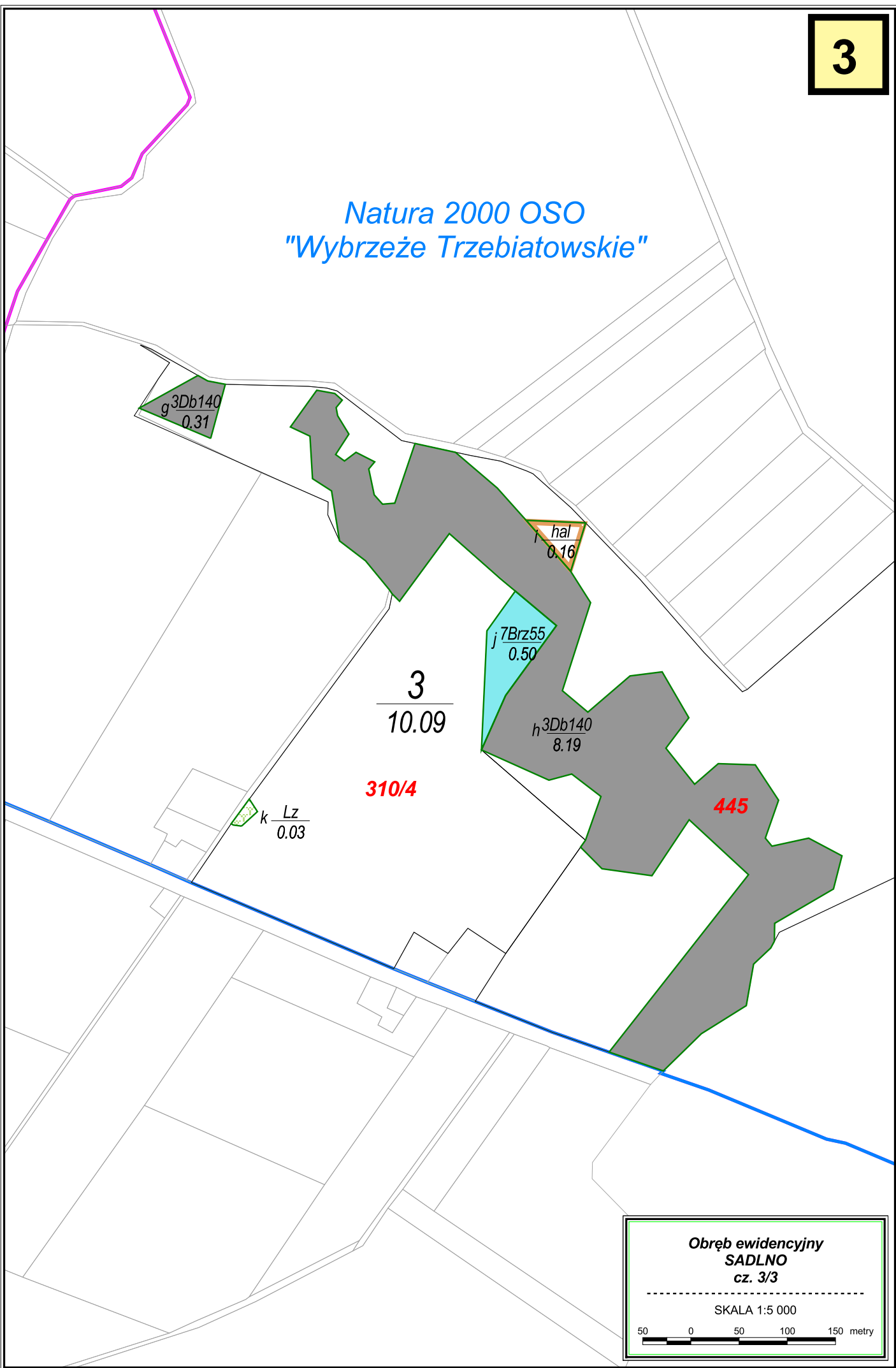


Obręb ewidencyjny  
SADLNO  
cz. 2/3

SKALA 1:5 000

50 0 50 100 150 metry

Natura 2000 OSO  
"Wybrzeże Trzebiatowskie"



Obręb ewidencyjny  
SADLNO  
cz. 3/3

SKALA 1:5 000

50 0 50 100 150 metry

MAPA  
GOSPODARCZO-PRZEGLĄDOWA

**Obręb ewidencyjny  
SIEMIDARŻNO**

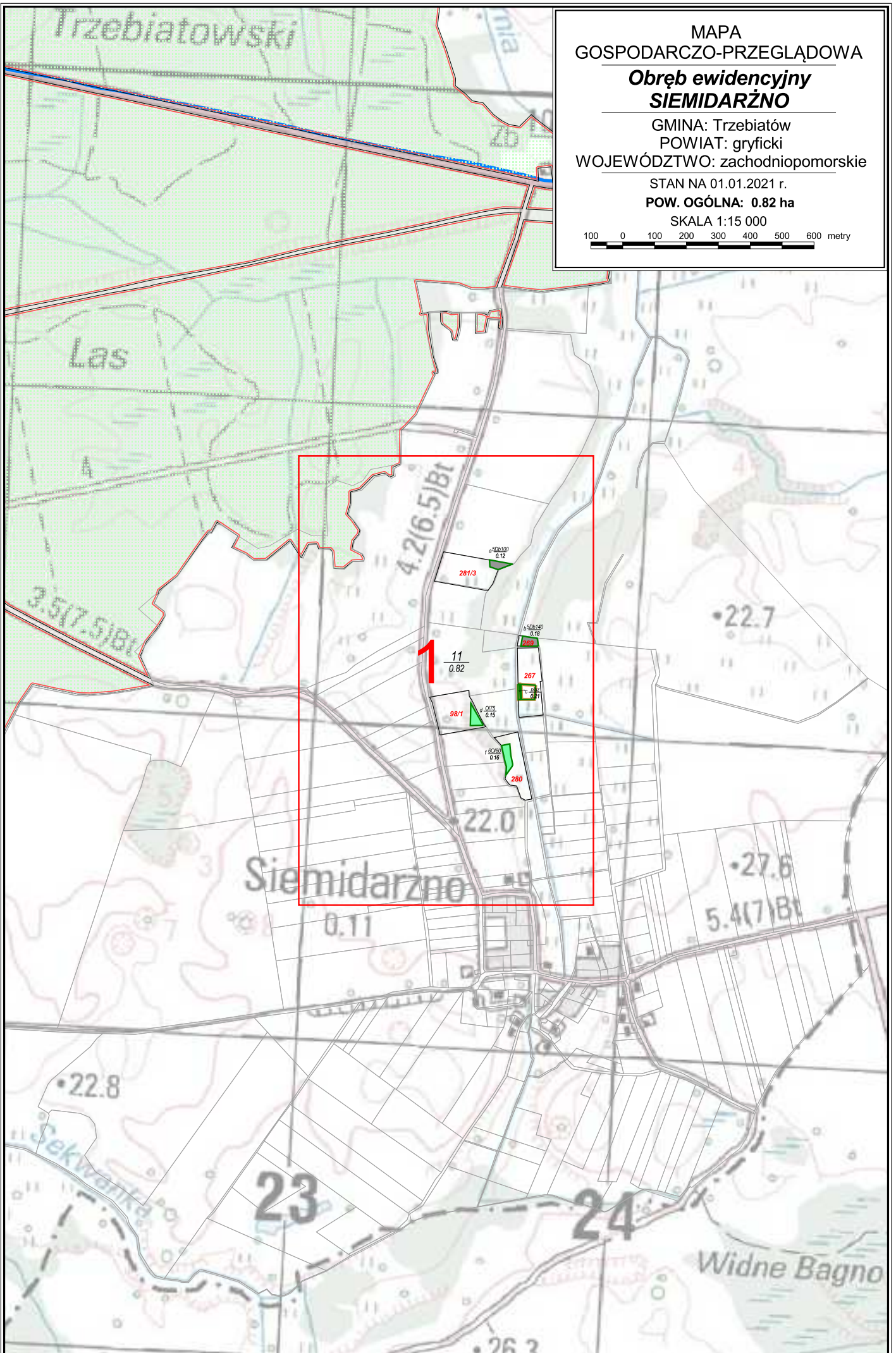
GMINA: Trzebiatów  
POWIAT: gryficki  
WOJEWÓDZTWO: zachodniopomorskie

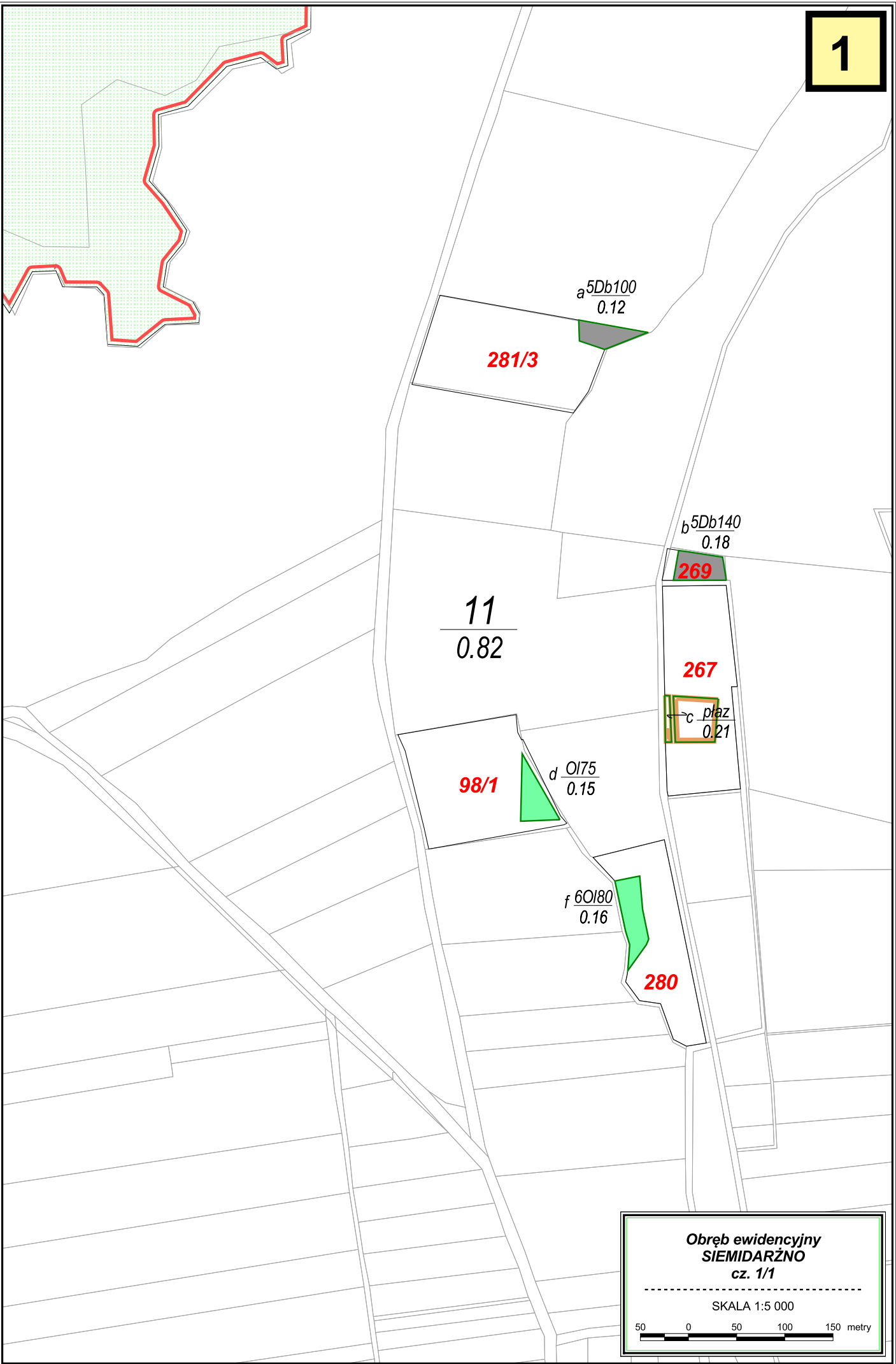
STAN NA 01.01.2021 r.

**POW. OGÓLNA: 0.82 ha**

SKALA 1:15 000

100 0 100 200 300 400 500 600 metry





Obręb ewidencyjny  
SIEMIDARŻNO  
cz. 1/1

SKALA 1:5 000

50 0 50 100 150 metry

MAPA  
GOSPODARCZO-PRZEGLĄDOWA  
**Obręb ewidencyjny  
WLEWO**

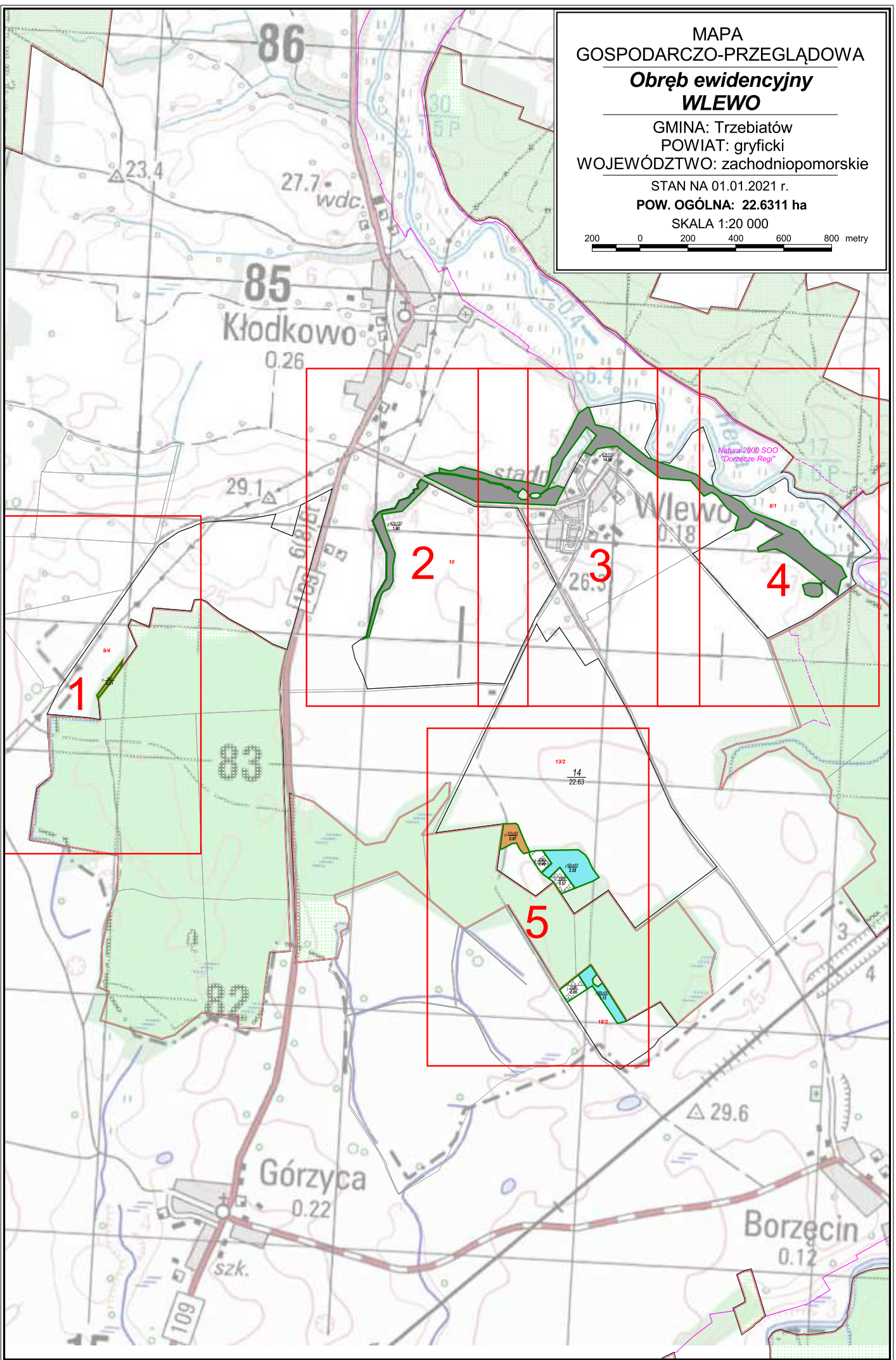
GMINA: Trzebiatów  
POWIAT: gryficki  
WOJEWÓDZTWO: zachodniopomorskie

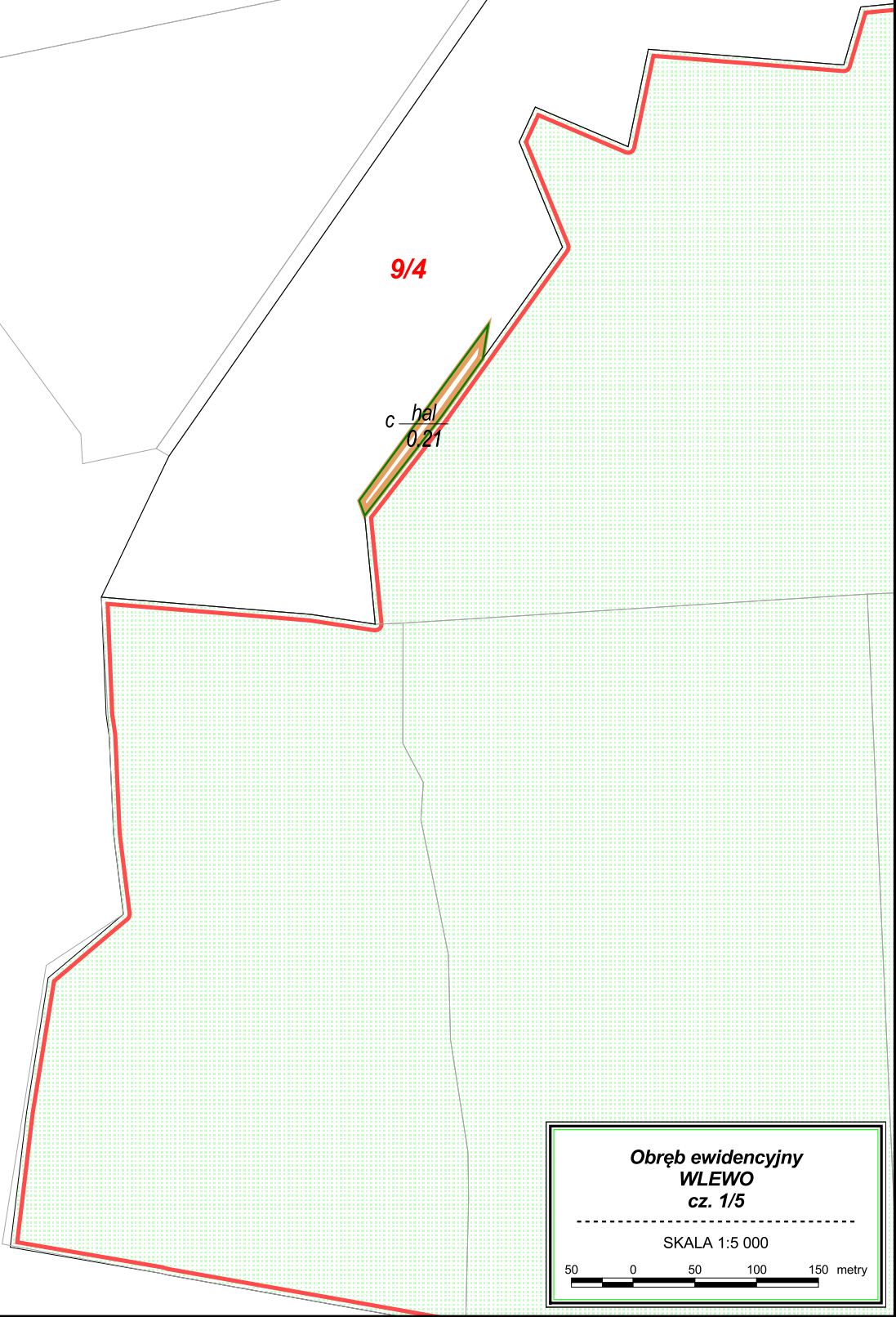
STAN NA 01.01.2021 r.

**POW. OGÓLNA: 22.6311 ha**

SKALA 1:20 000

200 0 200 400 600 800 metry





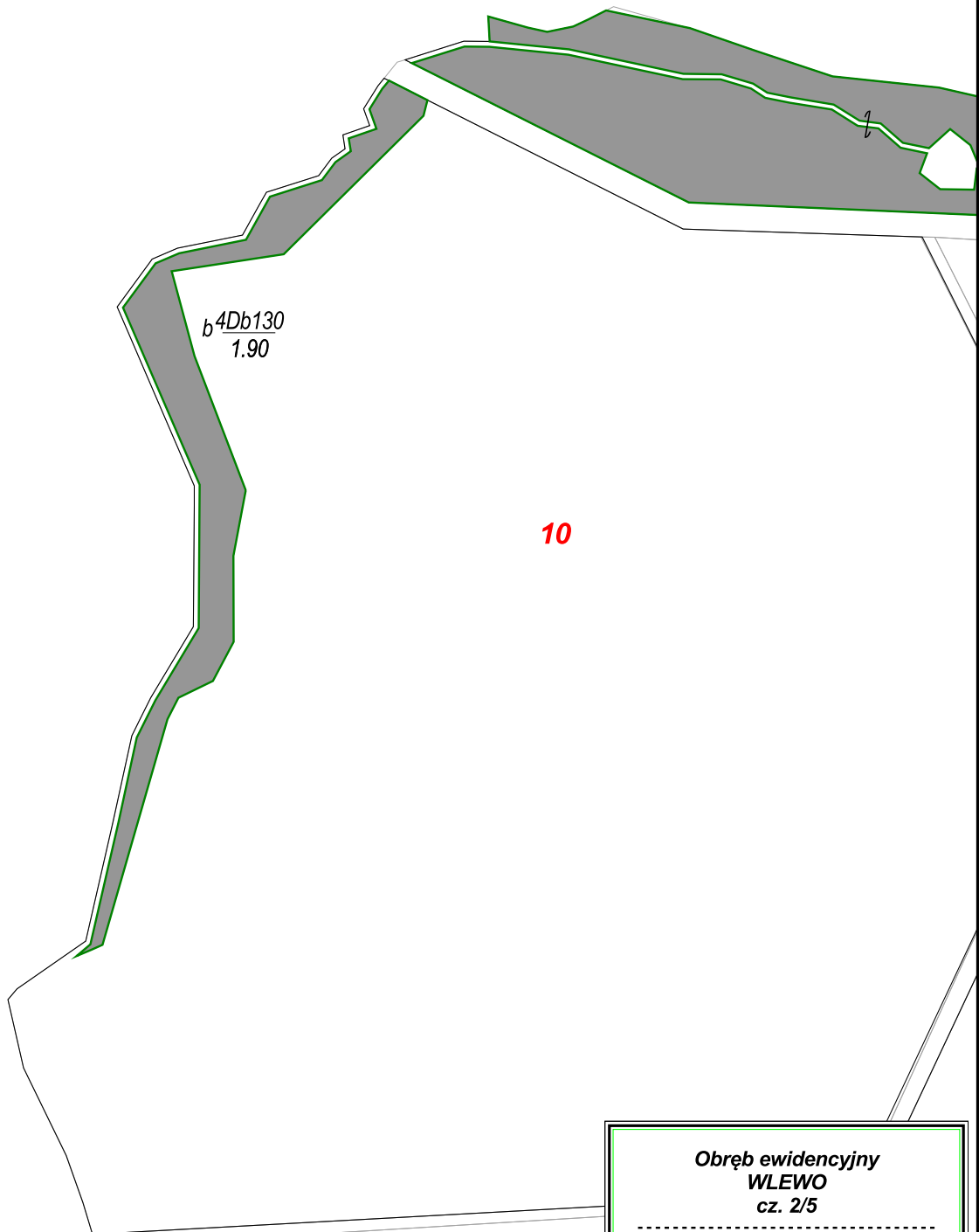
**Obręb ewidencyjny  
WLEWO  
cz. 1/5**

-----

SKALA 1:5 000

50 0 50 100 150 metry





b<sup>4</sup>Db130  
1.90

10

**Obręb ewidencyjny  
WLEWO  
cz. 2/5**

---

SKALA 1:5 000

50 0 50 100 150 metry



a4Db100  
14.56

**Obręb ewidencyjny  
WLEWO  
cz. 3/5**

-----

SKALA 1:5 000

50 0 50 100 150 metry

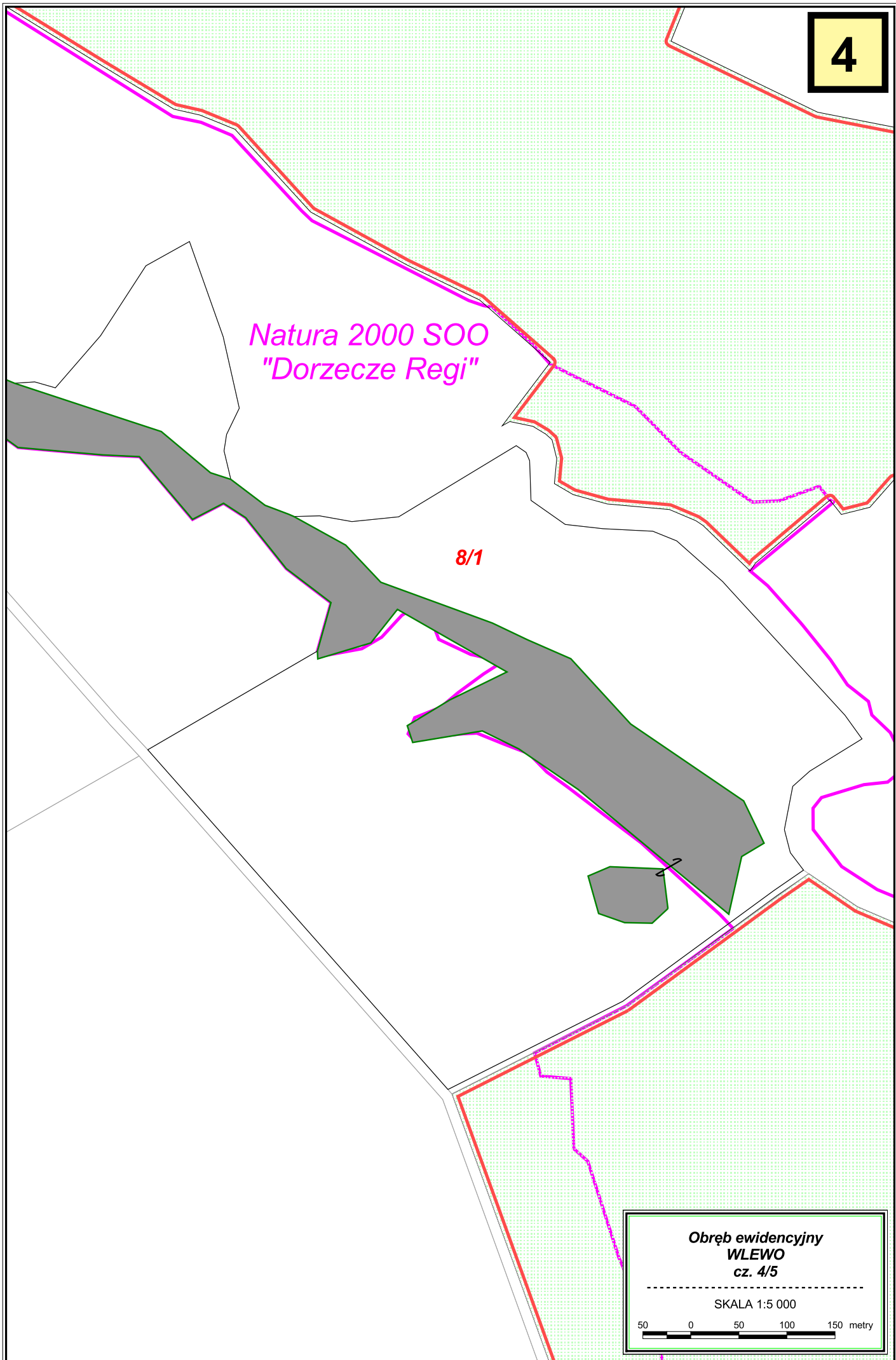
Natura 2000 SOO  
"Dorzecze Regi"

8/1

**Obręb ewidencyjny  
WLEWO  
cz. 4/5**

SKALA 1:5 000

50 0 50 100 150 metry



13/2

14  
22.63

d 5So65  
0.87

g zrab  
0.49

f 5Brz65  
2.25

h zrab  
0.57

j zrab  
0.65

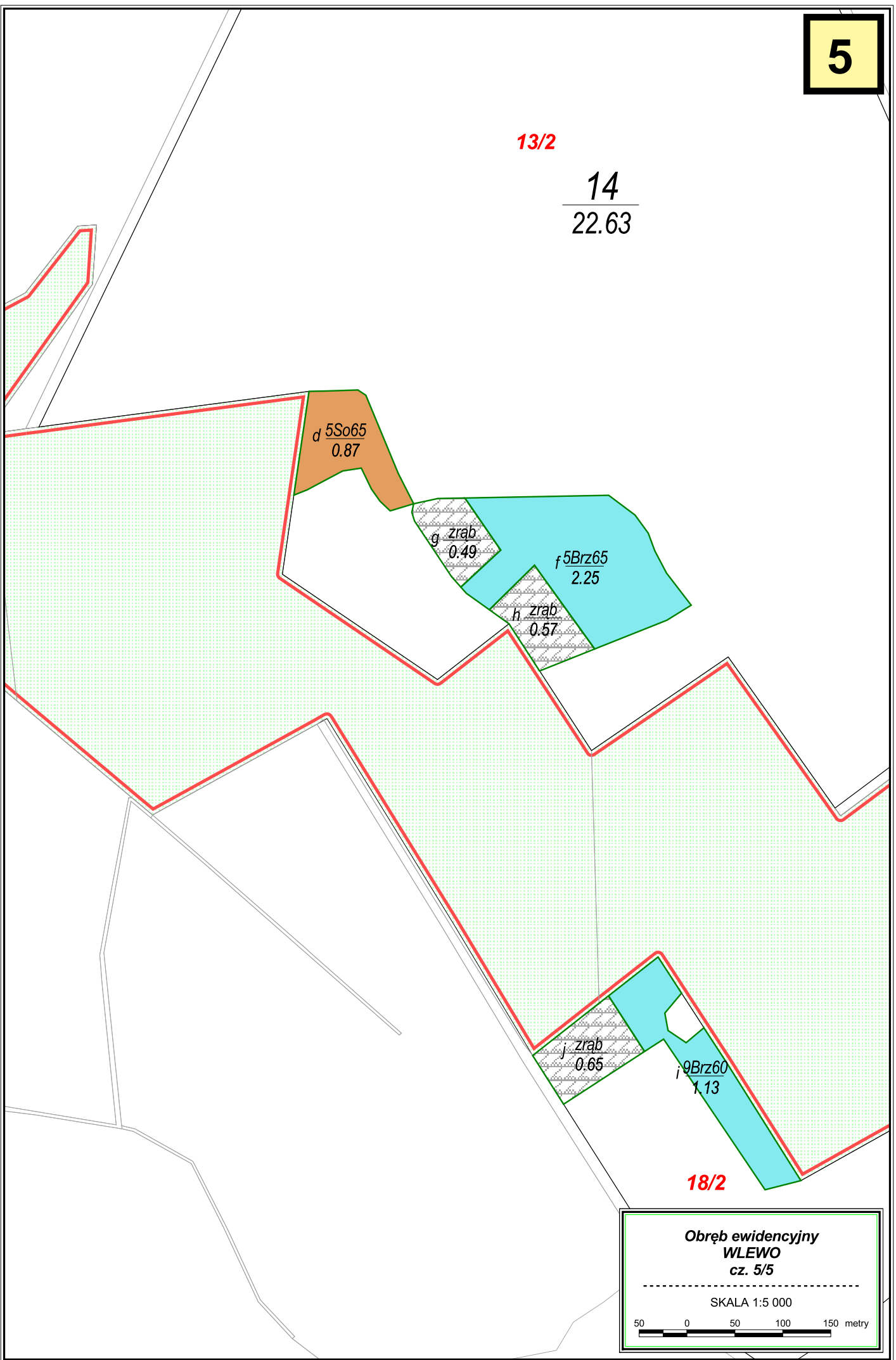
i 9Brz60  
1.13

18/2

Obręb ewidencyjny  
WLEWO  
cz. 5/5

SKALA 1:5 000

50 0 50 100 150 metry



MAPA  
GOSPODARCZO-PRZEGLĄDOWA  
**Obręb ewidencyjny**  
**ZAPOLICE**

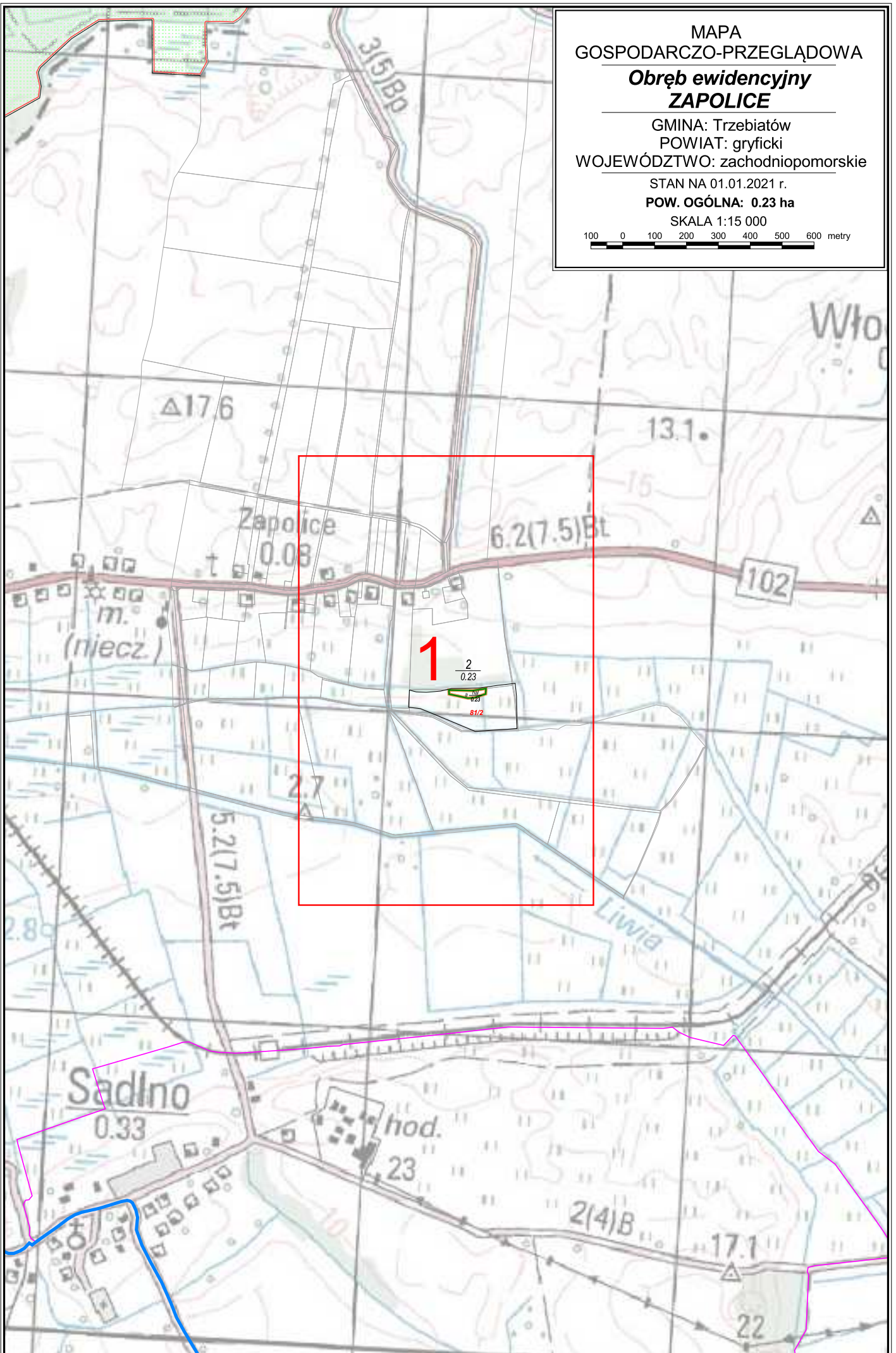
GMINA: Trzebiatów  
POWIAT: gryficki  
WOJEWÓDZTWO: zachodniopomorskie

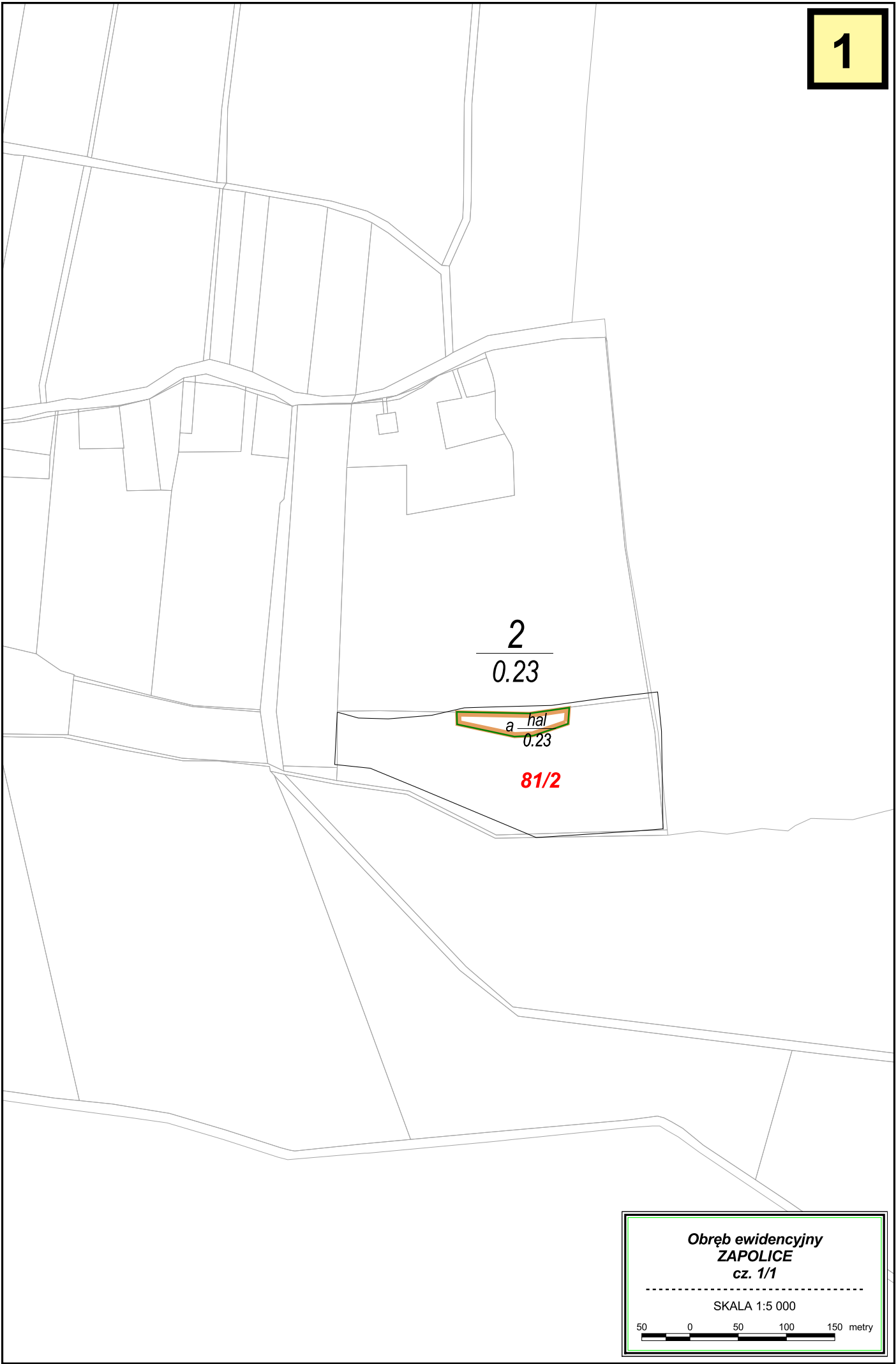
STAN NA 01.01.2021 r.

**POW. OGÓLNA: 0.23 ha**

SKALA 1:15 000

100 0 100 200 300 400 500 600 metry





2  
0.23

a\_hal  
0.23

81/2

**Obręb ewidencyjny  
ZAPOLICE  
cz. 1/1**

-----

SKALA 1:5 000

50 0 50 100 150 metry