

# STAROSTA POWIATU GRYFICKIEGO

na podstawie art. 40 ust. 1 pkt 1 ustawy z dnia 21 sierpnia 1997 r. o gospodarce nieruchomościami (t.j. Dz.U. z 2021 r. poz. 1899)

## ogłasza I przetarg ustny nieograniczony na sprzedaż prawa własności nieruchomości stanowiących własność Skarbu Państwa

Lp	oznaczenie działki	Nr księgi wieczystej	Powierzchnia w ha	Opis	Przeznaczenie i sposób zagospodarowania	Cena wywoławcza	Wadium (zł)
1	484 obręb Ploty 3 gmina Ploty	SZ1G/00040118/3	0,3403	Nieruchomość niezabudowana stanowiąca własność Skarbu Państwa. Symbol użytku Ps IV (pastwiska trwałe) i W (grunty pod rowami). Nieruchomość nie jest obciążona roszczeniami, ograniczeniami i prawami.	Brak obowiązującego planu zagospodarowania przestrzennego. Dokumentem normującym ład przestrzenny jest Studium Uwarunkowań i Kierunków Zagospodarowania Przestrzennego Gminy Ploty ( Uchwała Nr XVIII/117/2016 Rady Miejskiej w Plotach z dnia 26.04.2016 r.), teren położony jest w kompleksie W1 strefa zabudowy wielofunkcyjnej.	38 000 zł Cena zwolniona z podatku Vat	7 600 zł
2	380 obręb Ploty 3 gmina Ploty	SZ1G/0004099/9	0,8440	Przedmiotem sprzedaży jest nieruchomość niezabudowana stanowiąca własność Skarbu Państwa – symbol użytku Ps IV (pastwiska trwałe), R IVb (grunty orne) i W (grunty pod rowami). Nieruchomość jest obciążona umową dzierżawy zawartą do dnia 31.10.2022r. Innych roszczeń, obciążeń i ograniczeń brak.		92 000 zł Cena zwolniona z podatku Vat	18 400 zł
3	473 obręb Ploty 3 gmina Ploty	SZ1G/00040118/3	0,4985	Przedmiotem sprzedaży jest nieruchomość niezabudowana stanowiąca własność Skarbu Państwa – symbol użytku Ps IV (pastwiska trwałe), R V (grunty orne) i W (grunty pod rowami). Nieruchomość jest obciążona umową dzierżawy zawartą do dnia 31.10.2022r. Innych roszczeń, obciążeń i ograniczeń brak.		56 000 zł Cena zwolniona z podatku Vat	11 200 zł
4	461/2 obręb Ploty 3 gmina Ploty	SZ1G/0009221/9	0,3084	Przedmiotem sprzedaży jest nieruchomość niezabudowana stanowiąca własność Skarbu Państwa – symbol użytku Ps IV (pastwiska trwałe), R V (grunty orne) i W (grunty pod rowami). Nieruchomość nie jest obciążona roszczeniami, ograniczeniami i prawami.		Brak obowiązującego planu zagospodarowania przestrzennego. Zgodnie ze Studium Uwarunkowań i Kierunków Zagospodarowania Przestrzennego Gminy Ploty ( Uchwała Nr XVIII/117/2016 Rady Miejskiej w Plotach z dnia 26.04.2016 r.), teren położony jest w kompleksie W1 strefa zabudowy wielofunkcyjnej. Dla nieruchomości ustalono Decyzją nr 50/Wz/2021 z dnia 30.12.2021 r. <b>warunki zabudowy</b> dla inwestycji obejmującej <b>budowę budynku mieszkalnego jednorodzinnego parterowego z poddaszem użytkowym i wbudowanym garażem</b> wraz z budową studni oraz przydomowej oczyszczalni ścieków. <b>Powierzchnia zabudowy do 40% terenu, wysokość budynków 2 kondygnacje ( parter + poddasze użytkowe).</b>	102 090 zł Cena zawiera 23% podatku Vat

**Przetarg odbędzie się 18 listopada 2022 r. o godz. 12<sup>00</sup>**

w siedzibie Starostwa Powiatowego w Gryficach, Plac Zwycięstwa 37, III piętro, pok. 315.

**Termin wpłaty wadium do 14 listopada 2022 r.**

**WADIUM** należy wnieść w terminie do dnia **14 listopada 2022 r.** w formach wskazanych w § 4 ust. 3 rozporządzenia Rady Ministrów z dnia 14 września 2004 r. w sprawie sposobu i trybu przeprowadzenia przetargów oraz rokowań na zbycie nieruchomości (t.j. Dz.U. z 2014 r. poz. 1490). W przypadku wniesienia **wadium w pieniądzu**, wpłaty należy dokonać przelewem na konto Starostwa Powiatowego w Gryficach prowadzone przez bank **PKO BP S.A. nr 03 1020 2791 0000 7602 0259 4125** w terminie do 14 listopada 2022r. Dniem dokonania wpłaty jest dzień uznania środków na rachunku Starostwa Powiatowego w Gryficach. Dokonując wpłaty wadium należy wskazać nr działki, którą uczestnik przetargu zamierza nabyć.

Osoby przystępujące do przetargu powinny posiadać dokument potwierdzający tożsamość. W przypadku osób prawnych wymagany jest aktualny wypis z właściwego dla siedziby oferenta krajowego rejestru sądowego lub inny dokument urzędowy określający status prawny oferenta, sposób reprezentacji, a także imiona i nazwiska osób ustanowionych do reprezentacji. W przypadku ustanowienia pełnomocnika przez osobę fizyczną wymagane jest pełnomocnictwo.

Umowa notarialna może być zawarta wyłącznie z podmiotem, który przetarg wygra. W stosunku do nieruchomości wymienionych w ogłoszeniu, przysługuje prawo pierwokupu Krajowemu Ośrodkowi Wsparcia Rolnictwa. Z nabywcą zostanie zawarta umowa warunkowa, a następnie umowa przenosząca własność. Nabywca ponosi koszty sporządzenia umów notarialnych. Cena winna być wpłacona przelewem na konto nie później niż 3 dni przed zawarciem umowy warunkowej. Wpłacone wadium ulega przepadkowi gdy uczestnik, który przetarg wygra nie przystąpi do zawarcia umowy notarialnej w ustalonym terminie. Pozostałym uczestnikom przetargu wadium jest zwracane na wskazane konto.

Dodatkowe informacje można uzyskać w Wydziale Nieruchomości Starostwa Powiatowego w Gryficach, ul. Dworcowa 23, I piętro, pok. 11 lub telefonicznie pod nr 91 38 424 07.

Ogłoszenie o przetargu wywieszono zostało na tablicy ogłoszeń w siedzibie Starostwa Powiatowego w Gryficach oraz dostępne jest na stronie internetowej [www.gryfice.pl](http://www.gryfice.pl), a także w Biuletynie Informacji Publicznej <http://spow.gryfice.ibip.pl>

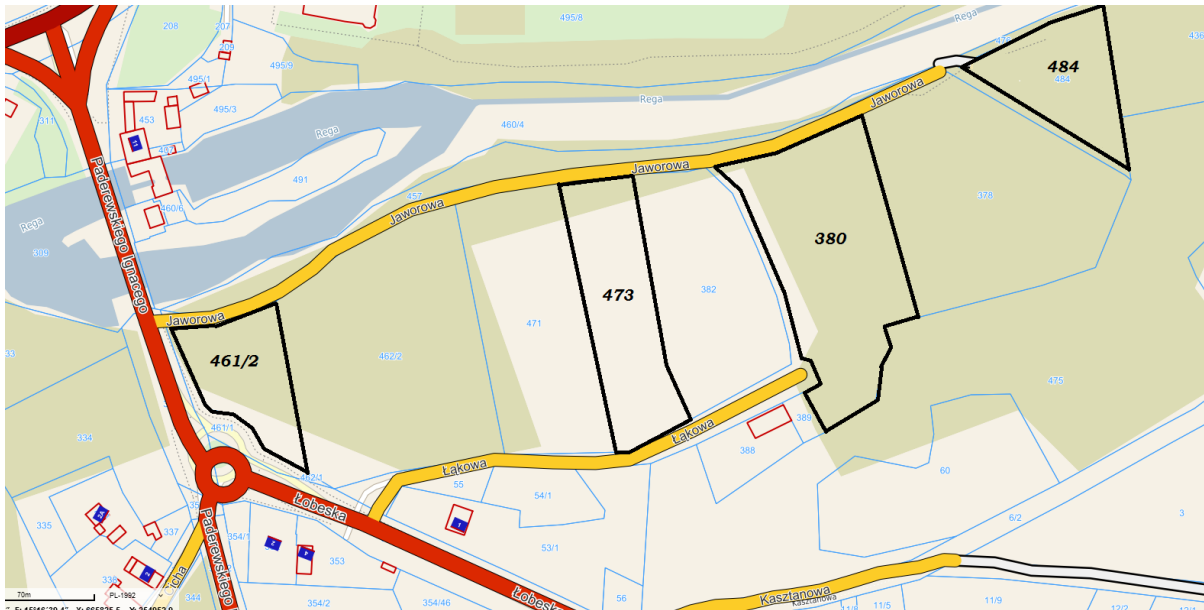
STAROSTA GRYFICKI

Ryszard Chmielowicz

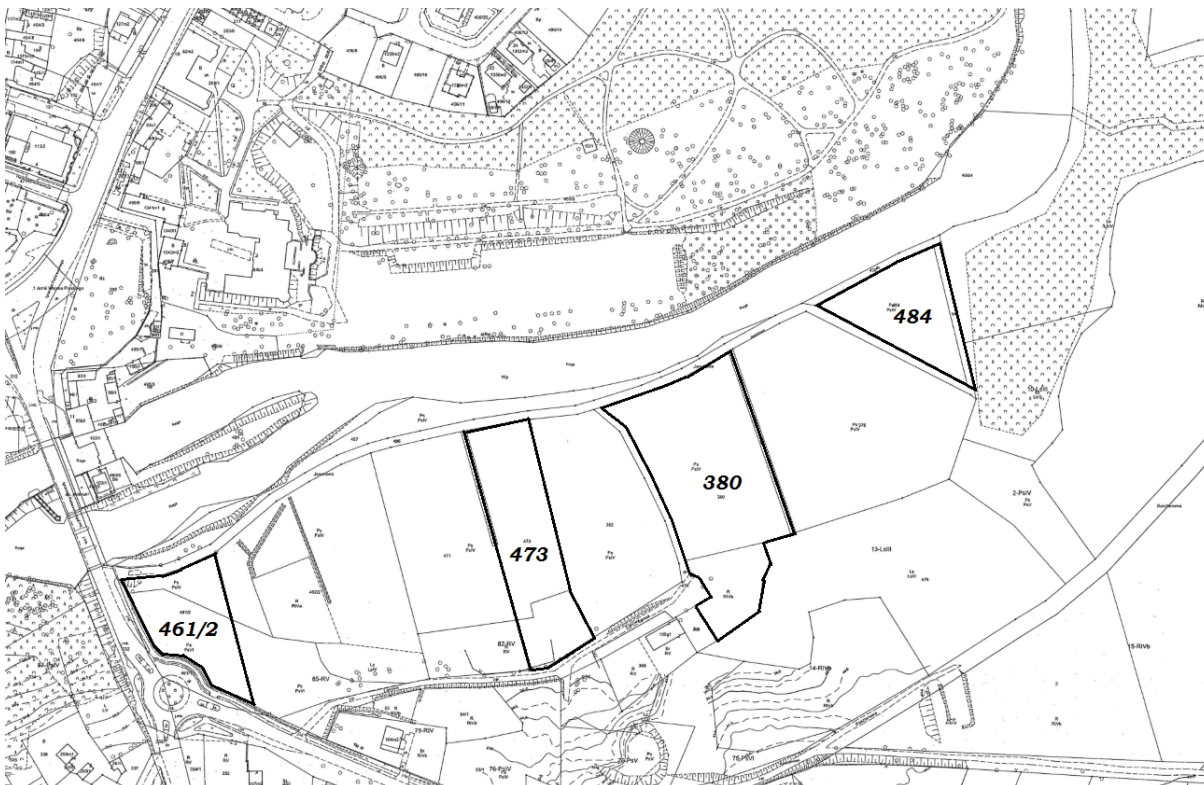
## DODATKOWE INFORMACJE

Nieruchomości 461/2, 473, 380, 484 obr. obręb Płoty 3, gmina Płoty zlokalizowane są w bliskiej odległości od centrum miasta, między ulicami Jaworową i Łakową. Bezpośrednio przy ulicy Jaworowej przepływa rzeka Rega, która jest szlakiem kajakowym. Po północnej stronie rzeki znajduje się zabytkowy kompleks pałacowo – parkowy oraz przystań kajakowa.

## MAPA POGLĄDOWA



Źródło: <https://ploty.e-mapa.net/>



**D E C Y Z J A N R 50/Wz/2021**

Stosownie do przepisów art. 104 i art. 127a ustawy z dnia 14 czerwca 1960r. – **Kodeks postępowania administracyjnego** (Dz.U. z 2021r., poz. 735 ze zm.), art. 60, ust.1, ustawy z dnia 27 marca 2003r. **o planowaniu i zagospodarowaniu przestrzennym** (Dz.U. 2021, poz. 741 ze zm.) po rozpatrzeniu wniosku z dnia 05.11.2021r.

**U S T A L A M**

na rzecz: Starostwa Powiatowego w Gryficach, Pl. Zwycięstwa 37, 72-300 Gryfice

**WARUNKI ZABUDOWY DLA INWESTYCJI OBEJMUJĄCEJ:**

budowę budynku mieszkalnego jednorodzinnego parterowego z poddaszem użytkowym i wbudowanym garażem wraz z budową studni oraz przydomowej oczyszczalni ścieków w m. gm. Płoty, obręb nr 0003 (dz. nr 461/2)

w następujący sposób:

- **lokalizacja jak w załączniku graficznym nr 1,**
- **funkcja zabudowy:** zabudowa mieszkaniowa jednorodzinna – inwestycja obejmuje budowę budynku mieszkalnego jednorodzinnego parterowego z poddaszem użytkowym i wbudowanym garażem wraz z budową studni oraz przydomowej oczyszczalni ścieków w m. gm. Płoty, obręb nr 0003 (dz. nr 461/2),
- **linia zabudowy:** nieprzekraczalna linia zabudowy – jak w załączniku graficznym. Obiekty i urządzenia budowlane należy lokalizować zgodnie z Rozporządzeniem Ministra Infrastruktury z dnia 12 kwietnia 2002r. w sprawie warunków technicznych, jakim powinny odpowiadać budynki i ich usytuowanie (Dz. U. z 2019r., poz. 1065). Przedmiotowa inwestycja znajduje się poza obszarem szczególnego zagrożenia powodzią,
- **wskaźnik nowej zabudowy:** określa się wskaźnik nowej zabudowy do 40% powierzchni dz. nr 461/2,
- **projektowany budynek mieszkalny jednorodzinny:**
  - szerokość elewacji frontowej projektowanego budynku max 20,50 m,
  - wysokość głównej elewacji frontowej: określa się wysokość elewacji frontowej budynku na 2 kondygnacje nadziemne (parter + poddasze użytkowe),
  - geometria dachu: dach dwu lub wielospadowy o nachyleniu połaci dachowych od 35° do 45°, wysokość kalenicy od poziomu terenu przyległego do budynku max 9,50 m,
- **warunki obsługi w zakresie komunikacji:**
  - dostęp komunikacyjny do działki nr 461/2 bezpośredni z drogi gminnej (ul. Jaworowa - dz. nr 456 dr),
  - należy zapewnić miejsca parkingowe do obsługi inwestycji na terenie własnej działki,
- **warunki w zakresie infrastruktury technicznej:**
  - **kanalizacja** – w związku z oświadczeniem ZGKiM w Płotach, iż na terenie obejmującym działkę nr 461/2 położoną w m. Płoty, obr. 0003 nie ma możliwości zapewnienia odbioru ścieków ze względu na brak infrastruktury technicznej na terenie własnym należy

zaprojektować zbiorniki szczelne wybieralne lub przydomowe oczyszczalnie ścieków; w zależności od rozwiązań technicznych oczyszczalni będzie wymagane uzyskanie pozwolenia wodnoprawnego na wykonanie urządzeń wodnych (art. 389 pkt 6 ustawy Prawo wodne z 20 lipca 2017r. – tj. Dz.U. z 2021r., poz. 624 ze zm.),

- **wody opadowe** - odprowadzenie wód opadowych powierzchniowo po terenie działki Inwestora,

- **woda** – w związku z oświadczeniem ZGKiM w Płotach, iż na terenie obejmującym działkę nr 461/2 położoną w m. Płoty, obr. 0003 nie ma możliwości zapewnienia dostawy wody ze względu na brak infrastruktury technicznej na terenie własnym należy zaprojektować studnię wierconą do głębokości 30 m i wydajności do 5 m<sup>3</sup> na dobę,

- **energia elektryczna** – zasilenie w energię elektryczną należy wykonać na warunkach technicznych przyłączenia określonych przez ENEA Operator Sp. z o.o. Rejon Dystrybucji Gryfice, ul. Parkowa 5, 72-300 Gryfice,

- **gaz** – brak sieci. Istnieje możliwość budowy zbiornika na gaz płynny z przyłączeniem do projektowanego budynku.

- **zgoda na zmianę przeznaczenia gruntu na cele nierolnicze:** działka nr 461/2 o powierzchni 0,3084 ha i użytku o symbolu „PsIV” o pow. 0,0954 oraz użytku o symbolu „PsVI”, które nie wymagają zgody na zmianę przeznaczenia gruntów rolnych na cele nierolnicze i nieleśne w trybie art. 7 ust. 1 i 2 ustawy z dnia 3 lutego 1995r. o ochronie gruntów rolnych i leśnych (Tekst jednolity: Dz.U. z 2021r., poz. 1326),

- **zgodność z przepisami odrębnymi:** lokalizacja planowanego zamierzenia inwestycyjnego jest zgodna z przepisami odrębnymi oraz została uzgodniona z:

- Starostwem Powiatowym w Gryficach, Wydział Rolnictwa Leśnictwa i Ochrony Środowiska, Pl. Zwycięstwa 37 - w terminie 14 dni od otrzymania wystąpienia o uzgodnienie projektu decyzji, nie zostało zajęte stanowisko. Zgodnie z art. 53 ust 5 ustawy z dnia 27 marca 2003 r. o planowaniu i zagospodarowaniu przestrzennym (Dz. U. nr 2021, poz. 741 ze zm.) uzgodnień, o których mowa w ust. 4, dokonuje się w trybie art. 106 Kodeksu postępowania administracyjnego, z tym że zażalenie przysługuje wyłącznie inwestorowi. W przypadku niezajęcia stanowiska przez organ uzgadniający w terminie 2 tygodni od dnia doręczenia wystąpienia o uzgodnienie – uzgodnienie uważa się za dokonane,

- Zachodniopomorskim Zarządem Dróg Wojewódzkich w Koszalinie, ul. Szczecińska 31 – postanowienie z dn. 25.11.2021r., znak: ZZDW-3.4271.459.2021.MM,

- Państwowym Gospodarstwem Wodnym Wody Polskie Zarząd Zlewni w Gryficach, ul. Niekładzka 9, 72-300 Gryfice - w terminie 14 dni od otrzymania wystąpienia o uzgodnienie projektu decyzji, nie zostało zajęte stanowisko. Zgodnie z art. 53 ust 5 ustawy z dnia 27 marca 2003 r. o planowaniu i zagospodarowaniu przestrzennym (Dz. U. nr 2021, poz. 741 ze zm.) uzgodnień, o których mowa w ust. 4, dokonuje się w trybie art. 106 Kodeksu postępowania administracyjnego, z tym że zażalenie przysługuje wyłącznie inwestorowi. W przypadku niezajęcia stanowiska przez organ uzgadniający w terminie 2 tygodni od dnia doręczenia wystąpienia o uzgodnienie – uzgodnienie uważa się za dokonane.

- Dyrektorem Regionalnego Zarządu Gospodarki Wodnej w Szczecinie Państwowego Gospodarstwa Wodnego Wody Polskie ul. Tama Pomorzańska 13A 70-030 Szczecin – w terminie 14 dni od otrzymania wystąpienia o uzgodnienie projektu decyzji, nie zostało zajęte stanowisko. Zgodnie z art. 53 ust 5 ustawy z dnia 27 marca 2003 r. o planowaniu i zagospodarowaniu przestrzennym (Dz. U. nr 2021, poz. 741 ze zm.) uzgodnień, o których mowa w ust. 4, dokonuje się w trybie art. 106 Kodeksu postępowania administracyjnego, z tym że zażalenie przysługuje wyłącznie inwestorowi. W przypadku niezajęcia stanowiska przez organ uzgadniający w terminie 2 tygodni od dnia doręczenia wystąpienia o uzgodnienie – uzgodnienie uważa się za dokonane.

- **warunki ochrony środowiska** - inwestycja winna spełniać wymogi ustawy z dnia 27.04.2001r. – Prawo ochrony środowiska (Tekst jednolity: Dz.U. z 2019r. poz. 1396 z późn. zm.),
- **linie rozgraniczające teren inwestycji:** wyznaczono na kopii mapy zasadniczej w skali 1:500 stanowiącej załącznik graficzny nr 1 do niniejszej decyzji.

**Wymagania dotyczące ochrony interesów osób trzecich:**

Konkretyzacja wymagań dotyczących ochrony tych interesów nastąpi na etapie pozwolenia na budowę, ze szczególnym uwzględnieniem przepisów art. 5, ust.1, pkt. 9 ustawy z dnia 7 lipca 1994r. Prawo budowlane i przepisów techniczno – budowlanych.

**Decyzja niniejsza nie rodzi praw do terenu oraz nie narusza prawa własności i uprawnień osób trzecich.**

## UZASADNIENIE

W dn. 09.11.2021r. do tut. Urzędu wpłynął wniosek z dn. 05.11.2021r. złożony przez Starostwa Powiatowego w Gryficach, Pl. Zwycięstwa 37, 72-300 Gryfice Płoty w sprawie ustalenia warunków zabudowy dla inwestycji pn.: „Budowa budynku mieszkalnego jednorodzinnego parterowego z poddaszem użytkowym i wbudowanym garażem wraz z budową studni oraz przydomowej oczyszczalni ścieków w m. gm. Płoty, obręb nr 0003 (dz. nr 461/2)”.

Organ na podstawie art. 61 § 4 Kodeksu postępowania administracyjnego (Jednolity tekst: Dz.U. z 2021r., poz. 735) wszczął postępowanie w sprawie ustalenia warunków zabudowy dla inwestycji pn.: „Budowa budynku mieszkalnego jednorodzinnego parterowego z poddaszem użytkowym i wbudowanym garażem wraz z budową studni oraz przydomowej oczyszczalni ścieków w m. gm. Płoty, obręb nr 0003 (dz. nr 461/2)”.

Na podstawie art. 53 ust 4 pkt 6 i ust. 5 ustawy z dnia 27 marca 2003r. o planowaniu i zagospodarowaniu Organ I. instancji zwrócił się o uzgodnienie przedmiotowej inwestycji do:

- Starostwa Powiatowego w Gryficach Wydział Rolnictwa, Leśnictwa i Ochrony Środowiska, pl. Zwycięstwa 37 – pismo z dnia 19.11.2021r., znak: PPIB.6730.67a.2021.AK,
- Państwowego Gospodarstwa Wodnego Wody Polskie Zarząd Zlewni w Gryficach, ul. Niekładzka 9, 72-300 Gryfice – pismo z dnia 19.11.2021r., znak: PPIB.6730.67b.2021.AK,
- Zachodniopomorskiego Zarządu Dróg Wojewódzkich w Koszalinie, ul. Szczecińska 31 – pismo z dnia 19.11.2021r., znak: PPIB.6730.67c.2021.AK,
- Dyrektora Regionalnego Zarządu Gospodarki Wodnej w Szczecinie Państwowego Gospodarstwa Wodnego Wody Polskie ul. Tama Pomorzańska 13A 70-030 Szczecin – pismo z dnia 19.11.2021r., znak: PPIB.6730.67d.2021.AK.

Starostwo Powiatowe w Gryficach Wydział Rolnictwa, Leśnictwa i Ochrony Środowiska, pl. Zwycięstwa 37 - w terminie 14 dni od otrzymania wystąpienia o uzgodnienie projektu decyzji, nie zajęło stanowiska. Zgodnie z art. 53 ust 5 ustawy z dnia 27 marca 2003 r. o planowaniu i zagospodarowaniu przestrzennym (Dz. U. nr 2021, poz. 741 ze zm.) uzgodnień, o których mowa w ust. 4, dokonuje się w trybie art. 106 Kodeksu postępowania administracyjnego, z tym że zażalenie przysługuje wyłącznie inwestorowi. W przypadku niezajęcia stanowiska przez organ uzgadniający w terminie 2 tygodni od dnia doręczenia wystąpienia o uzgodnienie – uzgodnienie uważa się za dokonane.

Państwowe Gospodarstwo Wodne Wody Polskie Zarząd Zlewni w Gryficach, ul. Niekładzka 9, 72-300 Gryfice - w terminie 14 dni od otrzymania wystąpienia o uzgodnienie projektu decyzji, nie zajęło stanowiska. Zgodnie z art. 53 ust 5 ustawy z dnia 27 marca 2003 r. o planowaniu i zagospodarowaniu przestrzennym (Dz. U. nr 2021, poz. 741 ze zm.) uzgodnień, o których mowa w ust. 4, dokonuje się w trybie art. 106 Kodeksu postępowania administracyjnego,

z tym że zażalenie przysługuje wyłącznie inwestorowi. W przypadku niezajęcia stanowiska przez organ uzgadniający w terminie 2 tygodni od dnia doręczenia wystąpienia o uzgodnienie – uzgodnienie uważa się za dokonane.

Dyrektor Regionalnego Zarządu Gospodarki Wodnej w Szczecinie Państwowego Gospodarstwa Wodnego Wody Polskie ul. Tama Pomorzańska 13A 70-030 Szczecin - w terminie 14 dni od otrzymania wystąpienia o uzgodnienie projektu decyzji, nie zostało zajęte stanowisko. Zgodnie z art. 53 ust 5 ustawy z dnia 27 marca 2003 r. o planowaniu i zagospodarowaniu przestrzennym (Dz. U. nr 2021, poz. 741 ze zm.) uzgodnień, o których mowa w ust. 4, dokonuje się w trybie art. 106 Kodeksu postępowania administracyjnego, z tym że zażalenie przysługuje wyłącznie inwestorowi. W przypadku niezajęcia stanowiska przez organ uzgadniający w terminie 2 tygodni od dnia doręczenia wystąpienia o uzgodnienie – uzgodnienie uważa się za dokonane.

Zachodniopomorski Zarząd Dróg Wojewódzkich w Koszalinie, ul. Szczecińska 31 – postanowienie z dn. 25.11.2021r., znak: ZZDW-3.4271.459.2021.MM uzgodnił przedmiotową inwestycję.

Organ na podstawie art. 10 § 1 K.p.a. zawiadomił o zakończeniu postępowania w sprawie ustalenia warunków zabudowy dla ww. przedsięwzięcia - zawiadomienie z dnia 15.12.2021r., znak: PPiB.6730.67.2021.AK.

Zgodnie z art. 63 ust. 4 ustawy z dnia 27 marca 2003r. o planowaniu i zagospodarowaniu przestrzennym (Dz.U. 2021, poz. 741 ze zm.) wnioskodawcy, który nie uzyskał prawa do terenu, nie przysługuje roszczenie o zwrot nakładów poniesionych w związku z niniejszą decyzją. Decyzja o warunkach zabudowy nie rodzi praw do terenu oraz nie narusza praw własności i uprawnień osób trzecich, nie uprawnia do budowy ani wykonywania robót budowlanych.

Zgodnie z art. 60 ust. 1 ustawy z dnia 27 marca 2003r. o planowaniu i zagospodarowaniu przestrzennym (Dz.U. 2021, poz. 741 ze zm.) decyzję o warunkach zabudowy wydaje wójt, burmistrz albo prezydent miasta po uzgodnieniu z organami, o których mowa w art. 53 ust. 4 i uzyskaniu uzgodnień lub decyzji wymaganych przepisami odrębnymi.

Wobec powyższego Organ postanowił wydać decyzję ustalającą warunki zabudowy dla inwestycji pn.: „Budowa budynku mieszkalnego jednorodzinnego parterowego z poddaszem użytkowym i wbudowanym garażem wraz z budową studni oraz przydomowej oczyszczalni ścieków w m. gm. Płoty, obręb nr 0003 (dz. nr 461/2)”.

## POUCZENIE

Od niniejszej decyzji służy odwołanie do Samorządowego Kolegium Odwoławczego w Szczecinie. Odwołanie wnosi za pośrednictwem tutejszego organu w terminie 14 dni od dnia doręczenia decyzji.

W trakcie biegu terminu do wniesienia odwołania strona może zrzec się prawa do wniesienia odwołania wobec organu administracji publicznej, który wydał decyzję. Z dniem doręczenia organowi administracji publicznej oświadczenia o zrzeczeniu się prawa do wniesienia odwołania przez ostatnią ze stron postępowania, decyzja staje się ostateczna i prawomocna, co oznacza, iż decyzja podlega natychmiastowemu wykonaniu i brak jest możliwości zaskarżenia decyzji do Wojewódzkiego Sądu Administracyjnego. Nie jest możliwe skuteczne cofnięcie oświadczenia o zrzeczeniu się prawa do wniesienia odwołania.

Jeżeli niniejsza decyzja została wydana z naruszeniem przepisów postępowania, a konieczny do wyjaśnienia zakres sprawy ma istotny wpływ na jej rozstrzygnięcie, na zgodny wniosek wszystkich stron zawarty w odwołaniu, organ odwoławczy przeprowadza postępowanie wyjaśniające w zakresie niezbędnym do rozstrzygnięcia sprawy. Organ odwoławczy przeprowadza postępowanie wyjaśniające także wówczas, gdy jedna ze stron zawarła w odwołaniu wniosek o przeprowadzenie przez organ odwoławczy postępowania wyjaśniającego w zakresie niezbędnym

do rozstrzygnięcia sprawy, a pozostałe strony wyraziły na to zgodę w terminie czternastu dni od dnia doręczenia im zawiadomienia o wniesieniu odwołania, zawierającego wniosek o przeprowadzenie przez organ odwoławczy postępowania wyjaśniającego w zakresie niezbędnym do rozstrzygnięcia sprawy.

Załączniki:

1. Kopia mapy zasadniczej – załącznik nr 1.
2. Analiza funkcji oraz cech zabudowy i zagospodarowania terenu z częścią graficzną – załącznik nr 2.
3. Postanowienie Zachodniopomorskiego Zarządem Dróg Wojewódzkich w Koszalinie, ul. Szczecińska 31 z dn. 25.11.2021r., znak: ZZDW-3.4271.459.2021.MM.

Otrzymują:

1. Inwestor
2. Strony postępowania - x  
(Ze względu na ustawę o ochronie danych osobowych tzw. rozdzielnik niniejszego pisma pozostaje w aktach sprawy)
3. aa. – 2 egz.



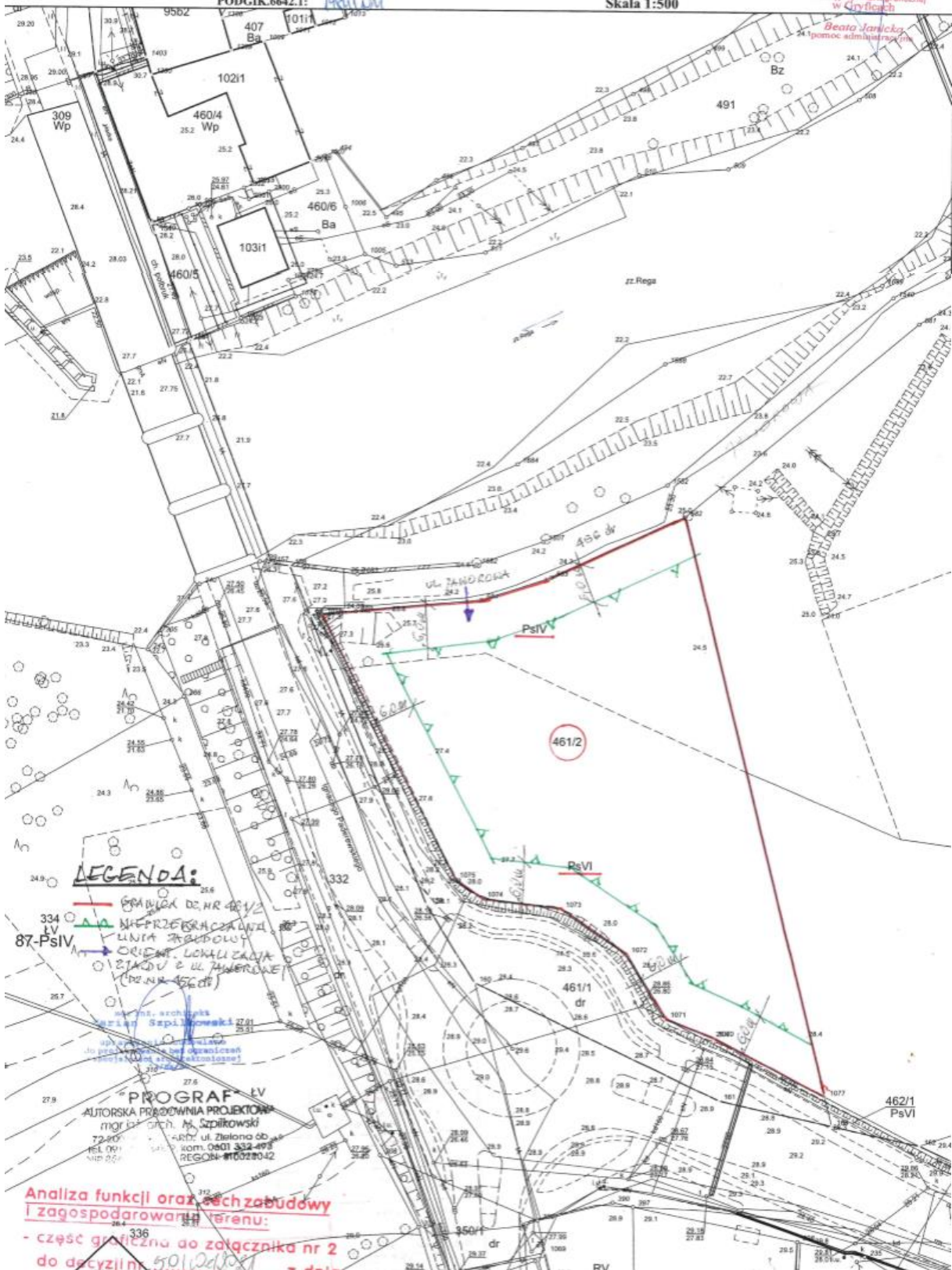
z up. Burmistrza  
Edyta Podgórska  
Z-C BURMISTRZA

Decyzję sporządził:

mgr inż. architekt  
Marian Szpalkowski  
uprawnienia udzielone  
do projektowania bez ograniczeń  
w specjalności architektonicznej  
nr 13/S/180



Obszar ewidencyjny: Ploty -3  
PODGIK.6642.1: *Kaulon*



**LEGENDA:**

- GRANICZKA DZ NR 461/2
- ▲ NIEPRZEKROCALNA LINIA ZABUDOWY
- ORIENT. LOKALIZACJA
- OBIĘTU 2 UL. JAMOROWE (REZ. NR 450/1 dr)

**PROGRAF** s.c.  
AUTORSKA PRACOWNIA PROJEKTOWA  
mgr inż. Andrzej Szpakowski  
ul. Zielona 6b  
72-200 Gryfice  
tel. 0601 332 493  
REGON: 140227042

**Analiza funkcji oraz uszeregowanie zabudowy i zagospodarowanie terenu:**  
- część graficzna do załącznika nr 2 do decyzji nr 5011/2021

## ANALIZA FUNKCJI ORAZ CECH ZABUDOWY I ZAGOSPODAROWANIA TERENU

W zakresie warunków zawartych w przepisie art. 61 ust. 1-5 ustawy z dnia 27 marca 2003r. o planowaniu i zagospodarowaniu przestrzennym (Dz.U. 2021, poz. 741 ze zm.) zwanej w dalszej części analizy ustawą przeprowadzono analizę w postępowaniu administracyjnym celem wydania decyzji o warunkach zabudowy dla inwestycji pn.: „Budowa budynku mieszkalnego jednorodzinny parterowego z poddaszem użytkowym i wbudowanym garażem wraz z budową studni oraz przydomowej oczyszczalni ścieków w m. gm. Płoty, obręb nr 0003 (dz. nr 461/2)”, dla Starostwa Powiatowego w Gryficach, Pl. Zwycięstwa 37, 72-300 Gryfice.

Analizy dokonano na obszarze analizowanym zgodnie z przepisem § 3 ust. 1 i 2 rozp. Ministra Infrastruktury z 26 sierpnia 2003r (Dz.U. nr 164 póź. 1588), po przeprowadzeniu wizji lokalnej z uwzględnieniem aktualnych materiałów geodezyjno-kartograficznych.

**1. Funkcja zabudowy:** zabudowa mieszkaniowa jednorodzinna – inwestycja obejmuje budowę budynku mieszkalnego jednorodzinny parterowego z poddaszem użytkowym i wbudowanym garażem wraz z budową studni oraz przydomowej oczyszczalni ścieków w m. gm. Płoty, obręb nr 0003 (dz. nr 461/2).

**2. Linia zabudowy:** obowiązująca linia zabudowy – jak w załączniku graficznym. Obiekty i urządzenia budowlane należy lokalizować zgodnie z Rozporządzeniem Ministra Infrastruktury z dnia 12 kwietnia 2002r. w sprawie warunków technicznych, jakim powinny odpowiadać budynki i ich usytuowanie (Dz. U. z 2019r., poz. 1065). Przedmiotowa inwestycja znajduje się poza obszarem szczególnego zagrożenia powodzią.

**3. Wskaźnik nowej zabudowy:** określa się wskaźnik nowej zabudowy do 40% powierzchni dz. nr 461/2.

**4. Projektowany budynek mieszkalny jednorodzinny:**

- szerokość elewacji frontowej projektowanego budynku max 20,50 m,
- wysokość głównej elewacji frontowej: określa się wysokość elewacji frontowej budynku na 2 kondygnacje nadziemne (parter + poddasze użytkowe),
- geometria dachu: dach dwu lub wielospadowy o nachyleniu połaci dachowych od 35° do 45°, wysokość kalenicy od poziomu terenu przyległego do budynku max 9,50 m,

**5. Warunki obsługi w zakresie komunikacji:**

- dostęp komunikacyjny do działki nr 461/2 bezpośredni z drogi gminnej (ul. Jaworowa - dz. nr 456 dr),
- należy zapewnić miejsca parkingowe do obsługi inwestycji na terenie własnej działki.

**6. Warunki w zakresie infrastruktury technicznej:**

- **kanalizacja** – w związku z oświadczeniem ZGKiM w Płotach, iż na terenie obejmującym działkę nr 461/2 położoną w m. Płoty, obr. 0003 nie ma możliwości zapewnienia odbioru ścieków ze względu na brak infrastruktury technicznej na terenie własnym należy zaprojektować zbiorniki szczelne wybieralne lub przydomowe oczyszczalnie ścieków; w zależności od rozwiązań technicznych oczyszczalni będzie wymagane uzyskanie pozwolenia wodnoprawnego na wykonanie urządzeń wodnych (art. 389 pkt 6 ustawy Prawo wodne z 20 lipca 2017r. – tj. Dz.U. z 2021r., poz. 624 ze zm.),

- **wody opadowe** - odprowadzenie wód opadowych powierzchniowo po terenie działki Inwestora,

- **woda** – w związku z oświadczeniem ZGKiM w Płotach, iż na terenie obejmującym działkę nr 461/2 położoną w m. Płoty, obr. 0003 nie ma możliwości zapewnienia dostawy wody ze względu na brak infrastruktury technicznej na terenie własnym należy zaprojektować studnię wierconą do głębokości 30 m i wydajności do 5 m<sup>3</sup> na dobę,

- **energia elektryczna** – zasilenie w energię elektryczną należy wykonać na warunkach technicznych przyłączenia określonych przez ENEA Operator Sp. z o.o. Rejon Dystrybucji Gryfice, ul. Parkowa 5, 72-300 Gryfice,

- **gaz** – brak sieci. Istnieje możliwość budowy zbiornika na gaz płynny z przyłączeniem do projektowanego budynku.

**7. Zgoda na zmianę przeznaczenia gruntu na cele nierolnicze:** działka nr 461/2 o powierzchni 0,3084 ha i użytku o symbolu „PsIV” o pow. 0,0954 oraz użytku o symbolu „PsVI”, które nie wymagają zgody na zmianę przeznaczenia gruntów rolnych na cele nierolnicze i nieleśne w trybie art. 7 ust. 1 i 2 ustawy z dnia 3 lutego 1995r. o ochronie gruntów rolnych i leśnych (Tekst jednolity: Dz.U. z 2021r., poz. 1326).

**8. Zgodność z przepisami odrębnymi:** lokalizacja planowanego zamierzenia inwestycyjnego jest zgodna z przepisami odrębnymi oraz została uzgodniona z:

- Starostwem Powiatowym w Gryficach, Wydział Rolnictwa Leśnictwa i Ochrony Środowiska, Pl. Zwycięstwa 37 - w terminie 14 dni od otrzymania wystąpienia o uzgodnienie projektu decyzji, nie zostało zajęte stanowisko. Zgodnie z art. 53 ust 5 ustawy z dnia 27 marca 2003 r. o planowaniu i zagospodarowaniu przestrzennym (Dz. U. nr 2021, poz. 741 ze zm.) uzgodnień, o których mowa w ust. 4, dokonuje się w trybie art. 106 Kodeksu postępowania administracyjnego, z tym że zażalenie przysługuje wyłącznie inwestorowi. W przypadku niezajęcia stanowiska przez organ uzgadniający w terminie 2 tygodni od dnia doręczenia wystąpienia o uzgodnienie – uzgodnienie uważa się za dokonane,

- Zachodniopomorskim Zarządem Dróg Wojewódzkich w Koszalinie, ul. Szczecińska 31 – postanowienie z dn. 25.11.2021r., znak: ZZDW-3.4271.459.2021.MM,

- Państwowym Gospodarstwem Wodnym Wody Polskie Zarząd Zlewni w Gryficach, ul. Niekładzka 9, 72-300 Gryfice - w terminie 14 dni od otrzymania wystąpienia o uzgodnienie projektu decyzji, nie zostało zajęte stanowisko. Zgodnie z art. 53 ust 5 ustawy z dnia 27 marca 2003 r. o planowaniu i zagospodarowaniu przestrzennym (Dz. U. nr 2021, poz. 741 ze zm.) uzgodnień, o których mowa w ust. 4, dokonuje się w trybie art. 106 Kodeksu postępowania administracyjnego, z tym że zażalenie przysługuje wyłącznie inwestorowi. W przypadku niezajęcia stanowiska przez organ uzgadniający w terminie 2 tygodni od dnia doręczenia wystąpienia o uzgodnienie – uzgodnienie uważa się za dokonane,

- Dyrektorem Regionalnego Zarządu Gospodarki Wodnej w Szczecinie Państwowego Gospodarstwa Wodnego Wody Polskie ul. Tama Pomorzańska 13A 70-030 Szczecin – w terminie 14 dni od otrzymania wystąpienia o uzgodnienie projektu decyzji, nie zostało zajęte stanowisko. Zgodnie z art. 53 ust 5 ustawy z dnia 27 marca 2003 r. o planowaniu i zagospodarowaniu przestrzennym (Dz. U. nr 2021, poz. 741 ze zm.) uzgodnień, o których mowa w ust. 4, dokonuje się w trybie art. 106 Kodeksu postępowania administracyjnego, z tym że zażalenie przysługuje wyłącznie inwestorowi. W przypadku niezajęcia stanowiska przez organ uzgadniający w terminie 2 tygodni od dnia doręczenia wystąpienia o uzgodnienie – uzgodnienie uważa się za dokonane.

**9. Warunki ochrony środowiska** - inwestycja winna spełniać wymogi ustawy z dnia 27.04.2001r. – Prawo ochrony środowiska (Tekst jednolity: Dz.U. z 2019r. poz. 1396 z późn. zm.).

**10. Linie rozgraniczające teren inwestycji:** wyznaczono na kopi mapy zasadniczej w skali 1:500 stanowiącej załącznik graficzny nr 1 do niniejszej analizy.

### **WNIOSKI:**

W wyniku przeprowadzonej analizy na wyznaczonym obszarze analizowanym ustala się następujące warunki zabudowy spełniające wymogi przepisu art. 61 ust. 1, pkt .1 -5 ustawy:

**1. Funkcja zabudowy** – mieszkaniowa jednorodzinna – inwestycja obejmuje budowę budynku mieszkalnego jednorodzinnego parterowego z poddaszem użytkowym i wbudowanym garażem wraz z budową studni oraz przydomowej oczyszczalni ścieków w m. gm. Płoty, obręb nr 0003 (dz. nr 461/2).

**2. Zgoda na zmianę przeznaczenia gruntu na cele nierolnicze** - działka nr 461/2 o powierzchni 0,3084 ha i użytku o symbolu „PsIV” o pow. 0,0954 oraz użytku o symbolu „PsVI”, które nie

wymagają zgody na zmianę przeznaczenia gruntów rolnych na cele nierolnicze i nieleśne w trybie art. 7 ust. 1 i 2 ustawy z dnia 3 lutego 1995r. o ochronie gruntów rolnych i leśnych (Tekst jednolity: Dz.U. z 2021r., poz. 1326).

**3. Zgodność z przepisami odrębnymi** - lokalizacja planowanego zamierzenia inwestycyjnego jest zgodna z przepisami odrębnymi oraz została uzgodniona z:

- Starostwem Powiatowym w Gryficach, Wydział Rolnictwa Leśnictwa i Ochrony Środowiska, Pl. Zwycięstwa 37 - w terminie 14 dni od otrzymania wystąpienia o uzgodnienie projektu decyzji, nie zostało zajęte stanowisko. Zgodnie z art. 53 ust 5 ustawy z dnia 27 marca 2003 r. o planowaniu i zagospodarowaniu przestrzennym (Dz. U. nr 2021, poz. 741 ze zm.) uzgodnień, o których mowa w ust. 4, dokonuje się w trybie art. 106 Kodeksu postępowania administracyjnego, z tym że zażalenie przysługuje wyłącznie inwestorowi. W przypadku niezajęcia stanowiska przez organ uzgadniający w terminie 2 tygodni od dnia doręczenia wystąpienia o uzgodnienie – uzgodnienie uważa się za dokonane,

- Zachodniopomorskim Zarządem Dróg Wojewódzkich w Koszalinie, ul. Szczecińska 31 – postanowienie z dn. 25.11.2021r., znak: ZZDW-3.4271.459.2021.MM,

- Państwowym Gospodarstwem Wodnym Wody Polskie Zarząd Zlewni w Gryficach, ul. Niekładzka 9, 72-300 Gryfice - w terminie 14 dni od otrzymania wystąpienia o uzgodnienie projektu decyzji, nie zostało zajęte stanowisko. Zgodnie z art. 53 ust 5 ustawy z dnia 27 marca 2003 r. o planowaniu i zagospodarowaniu przestrzennym (Dz. U. nr 2021, poz. 741 ze zm.) uzgodnień, o których mowa w ust. 4, dokonuje się w trybie art. 106 Kodeksu postępowania administracyjnego, z tym że zażalenie przysługuje wyłącznie inwestorowi. W przypadku niezajęcia stanowiska przez organ uzgadniający w terminie 2 tygodni od dnia doręczenia wystąpienia o uzgodnienie – uzgodnienie uważa się za dokonane,

- Dyrektorem Regionalnego Zarządu Gospodarki Wodnej w Szczecinie Państwowego Gospodarstwa Wodnego Wody Polskie ul. Tama Pomorzańska 13A 70-030 Szczecin – w terminie 14 dni od otrzymania wystąpienia o uzgodnienie projektu decyzji, nie zostało zajęte stanowisko. Zgodnie z art. 53 ust 5 ustawy z dnia 27 marca 2003 r. o planowaniu i zagospodarowaniu przestrzennym (Dz. U. nr 2021, poz. 741 ze zm.) uzgodnień, o których mowa w ust. 4, dokonuje się w trybie art. 106 Kodeksu postępowania administracyjnego, z tym że zażalenie przysługuje wyłącznie inwestorowi. W przypadku niezajęcia stanowiska przez organ uzgadniający w terminie 2 tygodni od dnia doręczenia wystąpienia o uzgodnienie – uzgodnienie uważa się za dokonane.

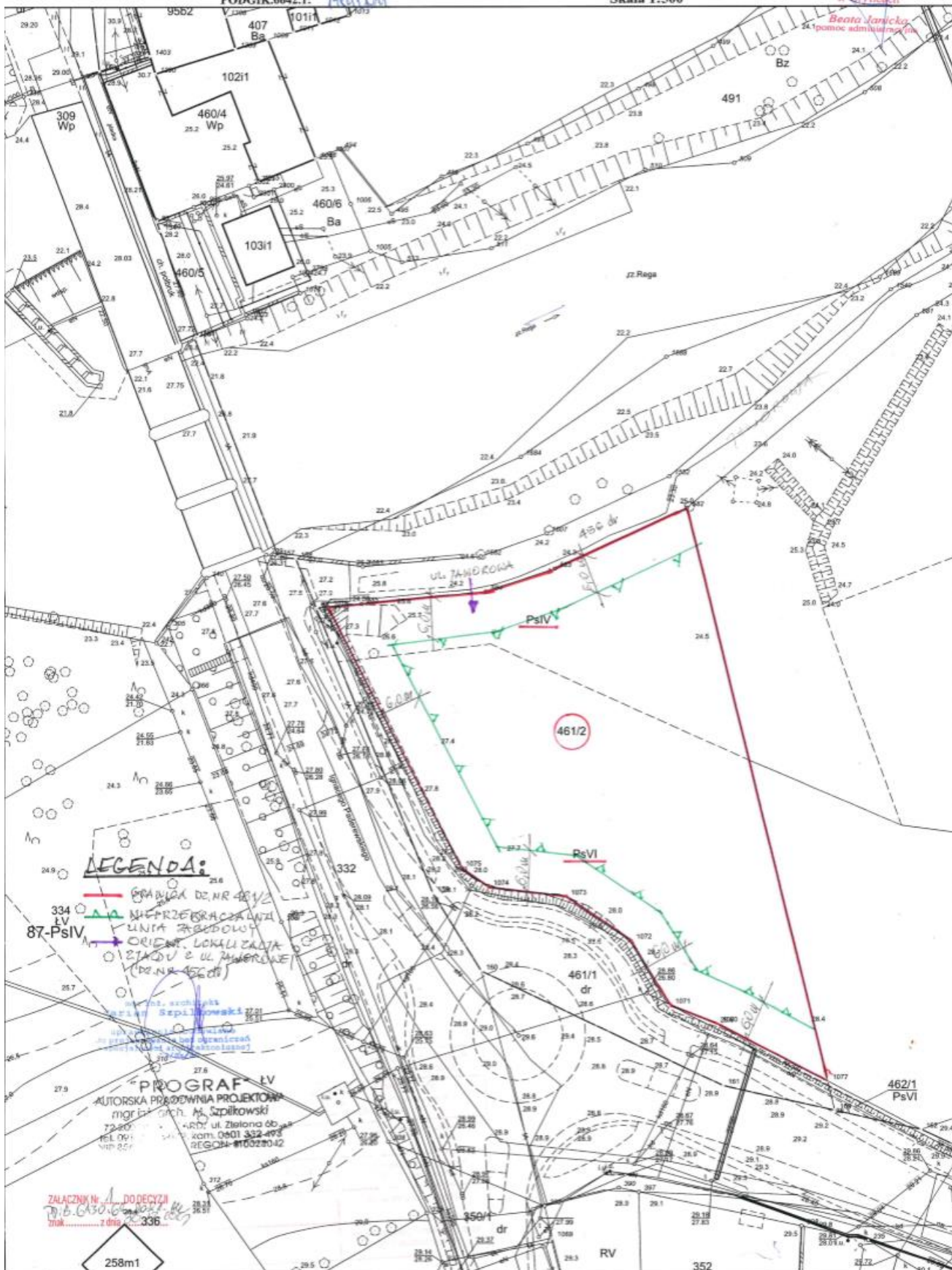
**Analizę sporządził**

mgr inż. architekt  
Piotr Szpilkowski  
prawnik uprawniony  
projektowania bez ograniczeń  
w zakresie architektury  
NIP: 722001328789

**"PROGRAF"**  
AUTORSKA PRACOWNIA PROJEKTOW  
mgr inż. arch. M. Szpilkowski  
72-201 1-1000 RD: ul. Zielona 6b  
tel. 091 422 22 22 kom. 0601 332 493  
NIP 606 100 000 000 REGON: 140025042

PODGIK.6642.1:

Skala 1:500



**LEGENDA:**

- GRANICA DZ. NR 461/2
- NIEMOŻLIWOŚĆ WYKONANIA PRZEKŁADANIA LINII ZABUDOWY
- ORIENT. LOKALIZACJA STACJI 2 UL. TANDROWEJ (DZ. NR 461/2)

**PROGRAF** LV  
 AUTORSKA PRACOWNIA PROJEKTOWA  
 mgr inż. Andrzej Szpilowski  
 ul. Zielona 6b  
 kam. 0601 332-493  
 REGON: 140029042

ZALĄCZNIK Nr 1 DO DECYZJI  
 P.B. 630.0000.0000.0000.0000.0000  
 336

258m1