



STAROSTA POWIATU GRYFICKIEGO

na podstawie art. 40 ust. 1 pkt 1 ustawy z dnia 21 sierpnia 1997 r. o gospodarce nieruchomościami (t.j. Dz.U. z 2024 r. poz. 1145)

ogłasza przetarg ustny nieograniczony na sprzedaż prawa własności nieruchomości stanowiących własność Skarbu Państwa

Lp	Oznaczenie działki	Opis	Przeznaczenie i sposób zagospodarowania	Cena wywoławcza	Wadium (zł)
1	461/2 o pow. 0,3084 ha obręb Płoty 3 miasto Płoty księga wieczysta nr SZ1G/00009221/9	Nieruchomość niezabudowana z dostępem do drogi publicznej. Symbol użytku Ps IV, Ps VI (pastwiska trwałe). Nieruchomość nie jest obciążona roszczeniami, ograniczeniami i prawami.	Zgodnie ze Studium Uwarunkowań i Kierunków Zagospodarowania Przestrzennego Gminy Płoty działka położona jest w kompleksie MU strefa zabudowy mieszkaniowej z usługami. Dla nieruchomości ustalono Decyzją nr 50/Wz/2021 z dnia 30.12.2021 r. warunki zabudowy dla inwestycji obejmującej budowę budynku mieszkalnego jednorodzinnego parterowego z poddaszem użytkowym i wbudowanym garażem wraz z budową studni oraz przydomowej oczyszczalni ścieków. Powierzchnia zabudowy do 40% terenu, wysokość budynków 2 kondygnacje (parter + poddasze użytkowe).	117 000 zł Cena zawiera 23% podatku Vat	23 400 zł
2	135/2 o pow. 0,1077 ha obręb Borzęcin gmina Gryfice księga wieczysta nr SZ1G/00050228/0	Nieruchomość rolna niezabudowana oznaczona jako użytek RIVa – grunty olne, położona w centrum wsi z dostępem do drogi gminnej o nr 218. Nieruchomość nie jest obciążona roszczeniami, ograniczeniami i prawami.	Dla działki nie opracowano Miejscowego Planu Zagospodarowania Przestrzennego. Zgodnie ze Studium Uwarunkowań i Kierunków Zagospodarowania Przestrzennego Gminy Gryfice teren działki położony jest w obszarze określonym jako strefa zabudowy mieszkaniowej z usługami.	21 000 zł Cena zwolniona z podatku Vat	4 200 zł
3	214/3 o pow. 0,0293 ha obręb Gryfice-8 gmina Gryfice księga wieczysta nr SZ1G/00042705/9	Nieruchomość niezabudowana na obrzeżach miasta Gryfice oznaczona jako użytek RV – grunty orne. Działka posiada dostęp do drogi publicznej ul. Kamieńskiej. Nieruchomość jest obciążona służebnością przesyłu, ponadto zostanie obciążona służebnością przejazdu i przechodu o szerokości 4 m na rzecz każdorazowego właściciela działki nr 214/1 obręb Gryfice-8.	Dla działki nie opracowano Miejscowego Planu Zagospodarowania Przestrzennego. Studium Uwarunkowań i Kierunków Zagospodarowania Przestrzennego Gminy Gryfice określa przeznaczenie działki jako strefa korzystnych warunków glebowo-wodnych i infrastrukturalnych.	17 700 zł Cena zwolniona z podatku Vat	3 500 zł

Lp	Oznaczenie działki	Opis	Przeznaczenie i sposób zagospodarowania	Cena wywoławcza	Wadium (zł)
1	51 o pow. 1,00 ha obręb Modlimowo gmina Płoty księga wieczysta nr SZ1G/00002424/3	Udział Skarbu Państwa w wysokości ½ części w prawie własności nieruchomości rolnej zabudowanej, w skład której wchodzi grunt z wydzielonymi użytkami rolnymi oznaczonymi jako grunty orne RIVb, sady S-RIVb, grunty rolne zabudowane Br-RIVb, pastwiska PsIV. Działka jest zabudowana przedwojennymi budynkami: mieszkalnym (nr 12) o pow. zabudowy 119 m ² i gospodarczym dla rolnictwa o pow. zabudowy 204 m ² oraz budynkiem mieszkalnym (nr 12A) o pow. zabudowy 85 m ² , wzniesionym przez współwłaściciela nieruchomości wspólnej. Budynki przedwojenne znajdują się w bardzo złym stanie użytkowym i technicznym. Zgodnie ze spokojnym stanem korzystania, Skarbowi Państwa przypada do użytkowania ½ budynku mieszkalnego i ½ budynku gospodarczego wybudowanych przed 1945 r.	Dla działki nie opracowano miejscowego planu zagospodarowania przestrzennego. Zgodnie ze Studium Uwarunkowań i Kierunków Zagospodarowania Przestrzennego Gminy Płoty teren przeznaczony jest pod zabudowę mieszkaniową z funkcjami uzupełniającymi. 5.W-9 Granice postulowanych stref zabudowy-strefy zabudowy wielofunkcyjnej.	82 625 zł Cena zwolniona z podatku Vat	16 500 zł

Przetarg odbędzie się 29 listopada 2024 r. o godz. 10⁰⁰

w siedzibie Starostwa Powiatowego w Gryficach, Plac Zwycięstwa 37, III piętro, pok. 315.

Termin wpłaty wadium do 25 listopada 2024 r.

WADIUM należy wnieść w terminie do dnia **25 listopada 2024 r.** w formach wskazanych w § 4 ust. 3 rozporządzenia (t.j. Dz.U. z 2021 r. poz. 2213). W przypadku wniesienia **wadium w pieniądzu**, wpłaty należy dokonać przelewem na konto Starostwa Powiatowego w Gryficach prowadzone przez bank **PKO BP S.A. nr 03 1020 2791 0000 7602 0259 4125** w terminie do 25 listopada 2024r. Dniem dokonania wpłaty jest dzień uznania środków na rachunku Starostwa Powiatowego w Gryficach. Dokonując wpłaty wadium należy wskazać nr działki, którą uczestnik przetargu zamierza nabyć.

Osoby przystępujące do przetargu powinny posiadać dokument potwierdzający tożsamość. W przypadku osób prawnych wymagany jest aktualny wypis z właściwego dla siedziby oferenta krajowego rejestru sądowego lub inny dokument urzędowy określający status prawny oferenta, sposób reprezentacji, a także imiona i nazwiska osób ustanowionych do reprezentacji. W przypadku ustanowienia pełnomocnika przez osobę fizyczną wymagane jest pełnomocnictwo.

Umowa notarialna może być zawarta wyłącznie z podmiotem, który przetarg wygra. Nabywca ponosi koszty sporządzenia umów notarialnych. Cena winna być wpłacona przelewem na konto nie później niż 3 dni przed zawarciem umowy. Wpłacone wadium ulega przepadkowi gdy uczestnik, który przetarg wygra nie przystąpi do zawarcia umowy notarialnej w ustalonym terminie. Pozostałym uczestnikom przetargu wadium jest zwracane na wskazane konto.

Dodatkowe informacje można uzyskać w Wydziale Nieruchomości Starostwa Powiatowego w Gryficach, ul. Koszarowa 4, I piętro, pok. 13 lub telefonicznie pod nr 91 384 64 50 wew.740
Ogłoszenie o przetargu wywieszono zostało na tablicy ogłoszeń w siedzibie Starostwa Powiatowego w Gryficach oraz dostępne jest na stronie internetowej www.gryfice.pl, a także w Biuletynie Informacji Publicznej <http://spow.gryfice.ibip.pl>

DECYZJA NR 50/Wz/2021

Stosownie do przepisów art. 104 i art. 127a ustawy z dnia 14 czerwca 1960r. – **Kodeks postępowania administracyjnego** (Dz.U. z 2021r., poz. 735 ze zm.), art. 60, ust.1, ustawy z dnia 27 marca 2003r. **o planowaniu i zagospodarowaniu przestrzennym** (Dz.U. 2021, poz. 741 ze zm.) po rozpatrzeniu wniosku z dnia 05.11.2021r.

USTALAM

na rzecz: Starostwa Powiatowego w Gryficach, Pl. Zwycięstwa 37, 72-300 Gryfice

WARUNKI ZABUDOWY DLA INWESTYCJI OBEJMUJĄCEJ:

budowę budynku mieszkalnego jednorodzinnego parterowego z poddaszem użytkowym i wbudowanym garażem wraz z budową studni oraz przydomowej oczyszczalni ścieków w m. gm. Płoty, obręb nr 0003 (dz. nr 461/2)

w następujący sposób:

- **lokalizacja jak w załączniku graficznym nr 1,**
- **funkcja zabudowy:** zabudowa mieszkaniowa jednorodzinna – inwestycja obejmuje budowę budynku mieszkalnego jednorodzinnego parterowego z poddaszem użytkowym i wbudowanym garażem wraz z budową studni oraz przydomowej oczyszczalni ścieków w m. gm. Płoty, obręb nr 0003 (dz. nr 461/2),
- **linia zabudowy:** nieprzekraczalna linia zabudowy – jak w załączniku graficznym. Obiekty i urządzenia budowlane należy lokalizować zgodnie z Rozporządzeniem Ministra Infrastruktury z dnia 12 kwietnia 2002r. w sprawie warunków technicznych, jakim powinny odpowiadać budynki i ich usytuowanie (Dz. U. z 2019r., poz. 1065). Przedmiotowa inwestycja znajduje się poza obszarem szczególnego zagrożenia powodzią,
- **wskaźnik nowej zabudowy:** określa się wskaźnik nowej zabudowy do 40% powierzchni dz. nr 461/2,
- **projektowany budynek mieszkalny jednorodzinny:**
 - szerokość elewacji frontowej projektowanego budynku max 20,50 m,
 - wysokość głównej elewacji frontowej: określa się wysokość elewacji frontowej budynku na 2 kondygnacje nadziemne (parter + poddasze użytkowe),
 - geometria dachu: dach dwu lub wielospadowy o nachyleniu połaci dachowych od 35° do 45°, wysokość kalenicy od poziomu terenu przyległego do budynku max 9,50 m,
- **warunki obsługi w zakresie komunikacji:**
 - dostęp komunikacyjny do działki nr 461/2 bezpośredni z drogi gminnej (ul. Jaworowa - dz. nr 456 dr),
 - należy zapewnić miejsca parkingowe do obsługi inwestycji na terenie własnej działki,
- **warunki w zakresie infrastruktury technicznej:**
 - **kanalizacja** – w związku z oświadczeniem ZGKiM w Płotach, iż na terenie obejmującym działkę nr 461/2 położoną w m. Płoty, obr. 0003 nie ma możliwości zapewnienia odbioru ścieków ze względu na brak infrastruktury technicznej na terenie własnym należy

zaprojektować zbiorniki szczelne wybieralne lub przydomowe oczyszczalnie ścieków; w zależności od rozwiązań technicznych oczyszczalni będzie wymagane uzyskanie pozwolenia wodnoprawnego na wykonanie urządzeń wodnych (art. 389 pkt 6 ustawy Prawo wodne z 20 lipca 2017r. – tj. Dz.U. z 2021r., poz. 624 ze zm.),

- **wody opadowe** - odprowadzenie wód opadowych powierzchniowo po terenie działki Inwestora,

- **woda** – w związku z oświadczeniem ZGKiM w Płotach, iż na terenie obejmującym działkę nr 461/2 położoną w m. Płoty, obr. 0003 nie ma możliwości zapewnienia dostawy wody ze względu na brak infrastruktury technicznej na terenie własnym należy zaprojektować studnię wierconą do głębokości 30 m i wydajności do 5 m³ na dobę,

- **energia elektryczna** – zasilenie w energię elektryczną należy wykonać na warunkach technicznych przyłączenia określonych przez ENEA Operator Sp. z o.o. Rejon Dystrybucji Gryfice, ul. Parkowa 5, 72-300 Gryfice,

- **gaz** – brak sieci. Istnieje możliwość budowy zbiornika na gaz płynny z przyłączeniem do projektowanego budynku.

- **zgoda na zmianę przeznaczenia gruntu na cele nierolnicze:** działka nr 461/2 o powierzchni 0,3084 ha i użytku o symbolu „PsIV” o pow. 0,0954 oraz użytku o symbolu „PsVI”, które nie wymagają zgody na zmianę przeznaczenia gruntów rolnych na cele nierolnicze i nieleśne w trybie art. 7 ust. 1 i 2 ustawy z dnia 3 lutego 1995r. o ochronie gruntów rolnych i leśnych (Tekst jednolity: Dz.U. z 2021r., poz. 1326),

- **zgodność z przepisami odrębnymi:** lokalizacja planowanego zamierzenia inwestycyjnego jest zgodna z przepisami odrębnymi oraz została uzgodniona z:

- Starostwem Powiatowym w Gryficach, Wydział Rolnictwa Leśnictwa i Ochrony Środowiska, Pl. Zwycięstwa 37 - w terminie 14 dni od otrzymania wystąpienia o uzgodnienie projektu decyzji, nie zostało zajęte stanowisko. Zgodnie z art. 53 ust 5 ustawy z dnia 27 marca 2003 r. o planowaniu i zagospodarowaniu przestrzennym (Dz. U. nr 2021, poz. 741 ze zm.) uzgodnień, o których mowa w ust. 4, dokonuje się w trybie art. 106 Kodeksu postępowania administracyjnego, z tym że zażalenie przysługuje wyłącznie inwestorowi. W przypadku niezajęcia stanowiska przez organ uzgadniający w terminie 2 tygodni od dnia doręczenia wystąpienia o uzgodnienie – uzgodnienie uważa się za dokonane,

- Zachodniopomorskim Zarządem Dróg Wojewódzkich w Koszalinie, ul. Szczecińska 31 – postanowienie z dn. 25.11.2021r., znak: ZZDW-3.4271.459.2021.MM,

- Państwowym Gospodarstwem Wodnym Wody Polskie Zarząd Zlewni w Gryficach, ul. Niekładzka 9, 72-300 Gryfice - w terminie 14 dni od otrzymania wystąpienia o uzgodnienie projektu decyzji, nie zostało zajęte stanowisko. Zgodnie z art. 53 ust 5 ustawy z dnia 27 marca 2003 r. o planowaniu i zagospodarowaniu przestrzennym (Dz. U. nr 2021, poz. 741 ze zm.) uzgodnień, o których mowa w ust. 4, dokonuje się w trybie art. 106 Kodeksu postępowania administracyjnego, z tym że zażalenie przysługuje wyłącznie inwestorowi. W przypadku niezajęcia stanowiska przez organ uzgadniający w terminie 2 tygodni od dnia doręczenia wystąpienia o uzgodnienie – uzgodnienie uważa się za dokonane.

- Dyrektorem Regionalnego Zarządu Gospodarki Wodnej w Szczecinie Państwowego Gospodarstwa Wodnego Wody Polskie ul. Tama Pomorzańska 13A 70-030 Szczecin – w terminie 14 dni od otrzymania wystąpienia o uzgodnienie projektu decyzji, nie zostało zajęte stanowisko. Zgodnie z art. 53 ust 5 ustawy z dnia 27 marca 2003 r. o planowaniu i zagospodarowaniu przestrzennym (Dz. U. nr 2021, poz. 741 ze zm.) uzgodnień, o których mowa w ust. 4, dokonuje się w trybie art. 106 Kodeksu postępowania administracyjnego, z tym że zażalenie przysługuje wyłącznie inwestorowi. W przypadku niezajęcia stanowiska przez organ uzgadniający w terminie 2 tygodni od dnia doręczenia wystąpienia o uzgodnienie – uzgodnienie uważa się za dokonane.

- **warunki ochrony środowiska** - inwestycja winna spełniać wymogi ustawy z dnia 27.04.2001r. – Prawo ochrony środowiska (Tekst jednolity: Dz.U. z 2019r. poz. 1396 z późn. zm.),
- **linie rozgraniczające teren inwestycji:** wyznaczono na kopii mapy zasadniczej w skali 1:500 stanowiącej załącznik graficzny nr 1 do niniejszej decyzji.

Wymagania dotyczące ochrony interesów osób trzecich:

Konkretyzacja wymagań dotyczących ochrony tych interesów nastąpi na etapie pozwolenia na budowę, ze szczególnym uwzględnieniem przepisów art. 5, ust.1, pkt. 9 ustawy z dnia 7 lipca 1994r. Prawo budowlane i przepisów techniczno – budowlanych.

Decyzja niniejsza nie rodzi praw do terenu oraz nie narusza prawa własności i uprawnień osób trzecich.

UZASADNIENIE

W dn. 09.11.2021r. do tut. Urzędu wpłynął wniosek z dn. 05.11.2021r. złożony przez Starostwa Powiatowego w Gryficach, Pl. Zwycięstwa 37, 72-300 Gryfice Płoty w sprawie ustalenia warunków zabudowy dla inwestycji pn.: „Budowa budynku mieszkalnego jednorodzinne parterowego z poddaszem użytkowym i wbudowanym garażem wraz z budową studni oraz przydomowej oczyszczalni ścieków w m. gm. Płoty, obręb nr 0003 (dz. nr 461/2)”.

Organ na podstawie art. 61 § 4 Kodeksu postępowania administracyjnego (Jednolity tekst: Dz.U. z 2021r., poz. 735) wszczął postępowanie w sprawie ustalenia warunków zabudowy dla inwestycji pn.: „Budowa budynku mieszkalnego jednorodzinne parterowego z poddaszem użytkowym i wbudowanym garażem wraz z budową studni oraz przydomowej oczyszczalni ścieków w m. gm. Płoty, obręb nr 0003 (dz. nr 461/2)”.

Na podstawie art. 53 ust 4 pkt 6 i ust. 5 ustawy z dnia 27 marca 2003r. o planowaniu i zagospodarowaniu Organ I. instancji zwrócił się o uzgodnienie przedmiotowej inwestycji do:

- Starostwa Powiatowego w Gryficach Wydział Rolnictwa, Leśnictwa i Ochrony Środowiska, pl. Zwycięstwa 37 – pismo z dnia 19.11.2021r., znak: PPIB.6730.67a.2021.AK,
- Państwowego Gospodarstwa Wodnego Wody Polskie Zarząd Zlewni w Gryficach, ul. Niekładzka 9, 72-300 Gryfice – pismo z dnia 19.11.2021r., znak: PPIB.6730.67b.2021.AK,
- Zachodniopomorskiego Zarządu Dróg Wojewódzkich w Koszalinie, ul. Szczecińska 31 – pismo z dnia 19.11.2021r., znak: PPIB.6730.67c.2021.AK,
- Dyrektora Regionalnego Zarządu Gospodarki Wodnej w Szczecinie Państwowego Gospodarstwa Wodnego Wody Polskie ul. Tama Pomorzańska 13A 70-030 Szczecin – pismo z dnia 19.11.2021r., znak: PPIB.6730.67d.2021.AK.

Starostwo Powiatowe w Gryficach Wydział Rolnictwa, Leśnictwa i Ochrony Środowiska, pl. Zwycięstwa 37 - w terminie 14 dni od otrzymania wystąpienia o uzgodnienie projektu decyzji, nie zajęło stanowiska. Zgodnie z art. 53 ust 5 ustawy z dnia 27 marca 2003 r. o planowaniu i zagospodarowaniu przestrzennym (Dz. U. nr 2021, poz. 741 ze zm.) uzgodnień, o których mowa w ust. 4, dokonuje się w trybie art. 106 Kodeksu postępowania administracyjnego, z tym że zażalenie przysługuje wyłącznie inwestorowi. W przypadku niezajęcia stanowiska przez organ uzgadniający w terminie 2 tygodni od dnia doręczenia wystąpienia o uzgodnienie – uzgodnienie uważa się za dokonane.

Państwowe Gospodarstwo Wodne Wody Polskie Zarząd Zlewni w Gryficach, ul. Niekładzka 9, 72-300 Gryfice - w terminie 14 dni od otrzymania wystąpienia o uzgodnienie projektu decyzji, nie zajęło stanowiska. Zgodnie z art. 53 ust 5 ustawy z dnia 27 marca 2003 r. o planowaniu i zagospodarowaniu przestrzennym (Dz. U. nr 2021, poz. 741 ze zm.) uzgodnień, o których mowa w ust. 4, dokonuje się w trybie art. 106 Kodeksu postępowania administracyjnego,

z tym że zażalenie przysługuje wyłącznie inwestorowi. W przypadku niezajęcia stanowiska przez organ uzgadniający w terminie 2 tygodni od dnia doręczenia wystąpienia o uzgodnienie – uzgodnienie uważa się za dokonane.

Dyrektor Regionalnego Zarządu Gospodarki Wodnej w Szczecinie Państwowego Gospodarstwa Wodnego Wody Polskie ul. Tama Pomorzańska 13A 70-030 Szczecin - w terminie 14 dni od otrzymania wystąpienia o uzgodnienie projektu decyzji, nie zostało zajęte stanowisko. Zgodnie z art. 53 ust 5 ustawy z dnia 27 marca 2003 r. o planowaniu i zagospodarowaniu przestrzennym (Dz. U. nr 2021, poz. 741 ze zm.) uzgodnień, o których mowa w ust. 4, dokonuje się w trybie art. 106 Kodeksu postępowania administracyjnego, z tym że zażalenie przysługuje wyłącznie inwestorowi. W przypadku niezajęcia stanowiska przez organ uzgadniający w terminie 2 tygodni od dnia doręczenia wystąpienia o uzgodnienie – uzgodnienie uważa się za dokonane.

Zachodniopomorski Zarząd Dróg Wojewódzkich w Koszalinie, ul. Szczecińska 31 – postanowienie z dn. 25.11.2021r., znak: ZZDW-3.4271.459.2021.MM uzgodnił przedmiotową inwestycję.

Organ na podstawie art. 10 § 1 K.p.a. zawiadomił o zakończeniu postępowania w sprawie ustalenia warunków zabudowy dla ww. przedsięwzięcia - zawiadomienie z dnia 15.12.2021r., znak: PPiB.6730.67.2021.AK.

Zgodnie z art. 63 ust. 4 ustawy z dnia 27 marca 2003r. o planowaniu i zagospodarowaniu przestrzennym (Dz.U. 2021, poz. 741 ze zm.) wnioskodawcy, który nie uzyskał prawa do terenu, nie przysługuje roszczenie o zwrot nakładów poniesionych w związku z niniejszą decyzją. Decyzja o warunkach zabudowy nie rodzi praw do terenu oraz nie narusza praw własności i uprawnień osób trzecich, nie uprawnia do budowy ani wykonywania robót budowlanych.

Zgodnie z art. 60 ust. 1 ustawy z dnia 27 marca 2003r. o planowaniu i zagospodarowaniu przestrzennym (Dz.U. 2021, poz. 741 ze zm.) decyzję o warunkach zabudowy wydaje wójt, burmistrz albo prezydent miasta po uzgodnieniu z organami, o których mowa w art. 53 ust. 4 i uzyskaniu uzgodnień lub decyzji wymaganych przepisami odrębnymi.

Wobec powyższego Organ postanowił wydać decyzję ustalającą warunki zabudowy dla inwestycji pn.: „Budowa budynku mieszkalnego jednorodzinnego parterowego z poddaszem użytkowym i wbudowanym garażem wraz z budową studni oraz przydomowej oczyszczalni ścieków w m. gm. Płoty, obręb nr 0003 (dz. nr 461/2)”.

POUCZENIE

Od niniejszej decyzji służy odwołanie do Samorządowego Kolegium Odwoławczego w Szczecinie. Odwołanie wnosi za pośrednictwem tutejszego organu w terminie 14 dni od dnia doręczenia decyzji.

W trakcie biegu terminu do wniesienia odwołania strona może zrzec się prawa do wniesienia odwołania wobec organu administracji publicznej, który wydał decyzję. Z dniem doręczenia organowi administracji publicznej oświadczenia o zrzeczeniu się prawa do wniesienia odwołania przez ostatnią ze stron postępowania, decyzja staje się ostateczna i prawomocna, co oznacza, iż decyzja podlega natychmiastowemu wykonaniu i brak jest możliwości zaskarżenia decyzji do Wojewódzkiego Sądu Administracyjnego. Nie jest możliwe skuteczne cofnięcie oświadczenia o zrzeczeniu się prawa do wniesienia odwołania.

Jeżeli niniejsza decyzja została wydana z naruszeniem przepisów postępowania, a konieczny do wyjaśnienia zakres sprawy ma istotny wpływ na jej rozstrzygnięcie, na zgodny wniosek wszystkich stron zawarty w odwołaniu, organ odwoławczy przeprowadza postępowanie wyjaśniające w zakresie niezbędnym do rozstrzygnięcia sprawy. Organ odwoławczy przeprowadza postępowanie wyjaśniające także wówczas, gdy jedna ze stron zawarła w odwołaniu wniosek o przeprowadzenie przez organ odwoławczy postępowania wyjaśniającego w zakresie niezbędnym

do rozstrzygnięcia sprawy, a pozostałe strony wyraziły na to zgodę w terminie czternastu dni od dnia doręczenia im zawiadomienia o wniesieniu odwołania, zawierającego wniosek o przeprowadzenie przez organ odwoławczy postępowania wyjaśniającego w zakresie niezbędnym do rozstrzygnięcia sprawy.

Załączniki:

1. Kopia mapy zasadniczej – załącznik nr 1.
2. Analiza funkcji oraz cech zabudowy i zagospodarowania terenu z częścią graficzną – załącznik nr 2.
3. Postanowienie Zachodniopomorskiego Zarządem Dróg Wojewódzkich w Koszalinie, ul. Szczecińska 31 z dn. 25.11.2021r., znak: ZZDW-3.4271.459.2021.MM.

Otrzymują:

1. Inwestor
2. Strony postępowania - x
(Ze względu na ustawę o ochronie danych osobowych tzw. rozdzielnik niniejszego pisma pozostaje w aktach sprawy)
3. aa. – 2 egz.

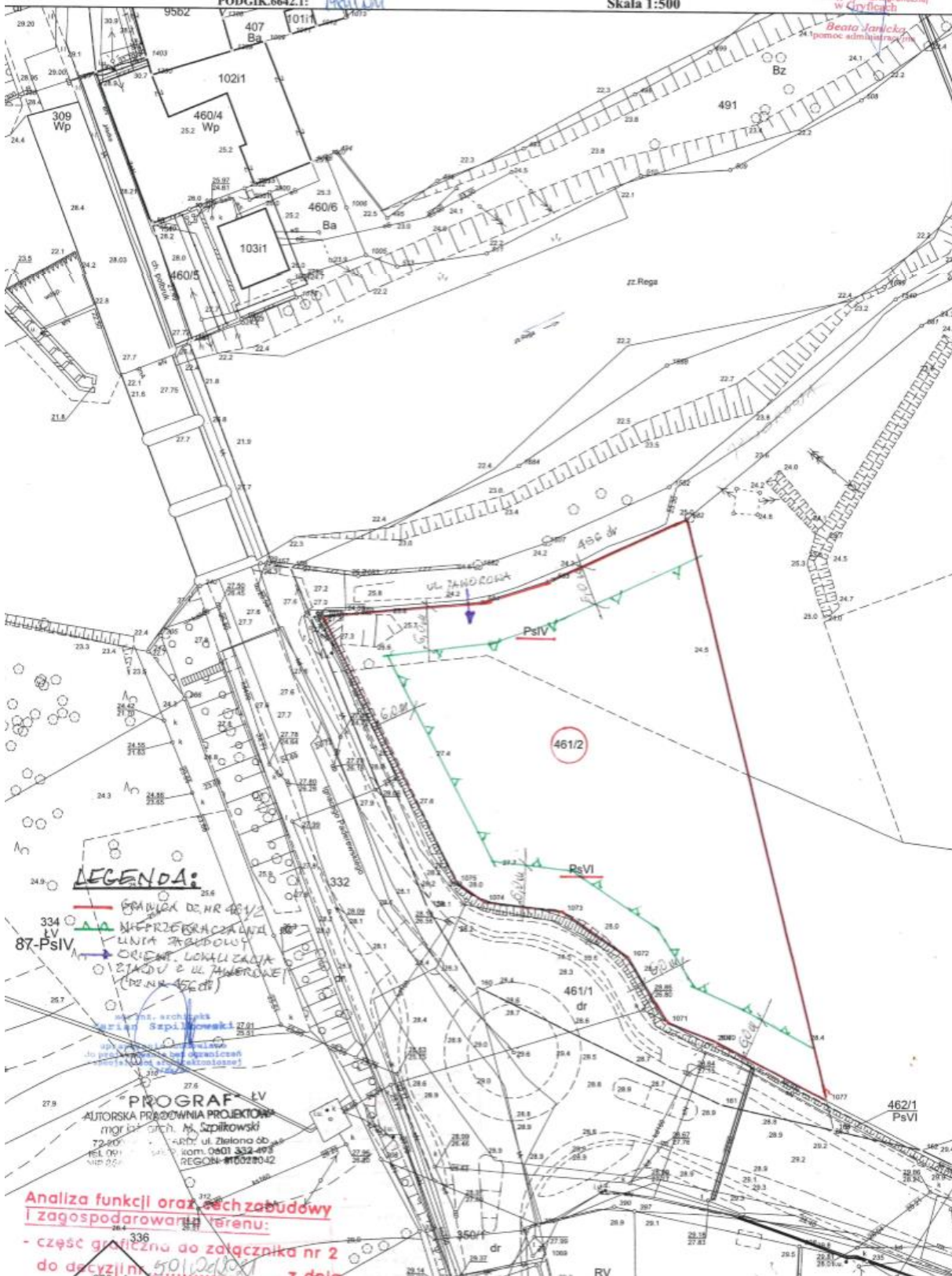


z up. Burmistrza
Edyta Podgórska
Z-C BURMISTRZA

Decyzję sporządził:

mgr inż. architekt
Marian Szpalkowski
uprawnienia udzielone
do projektowania bez ograniczeń
w specjalności architektonicznej
nr 13/89/180

PODGIK.6642.1: *Konulou*



LEGENDA:

- GRANICA DZ. NR 461/2
- ▲— NIEPRZESKACZALNA LINIA ZABUDOWY
- ORIENT. LOKALIZACJA STANOW. UL. JAWOROWA (DZ. NR 456/1)

mgr inż. architekt
Szymon Szpilowski 27.01.2021

mgr inż. architekt
M. Szpilowski
ul. Zielona 6b
72-200
tel. 701 332 493
kom. 0401 332 493
REGON: 140228042

PROGRAF LV
AUTORSKA PRACOWNIA PROJEKTOWA
mgr inż. arch. M. Szpilowski

Analiza funkcji oraz schemat zabudowy i zagospodarowania terenu:

- część graniczna do załącznika nr 2 do decyzji nr 50.1.24.1001

ANALIZA FUNKCJI ORAZ CECH ZABUDOWY I ZAGOSPODAROWANIA TERENU

W zakresie warunków zawartych w przepisie art. 61 ust. 1 -5 ustawy z dnia 27 marca 2003r. o planowaniu i zagospodarowaniu przestrzennym (Dz.U. 2021, poz. 741 ze zm.) zwanej w dalszej części analizy ustawą przeprowadzono analizę w postępowaniu administracyjnym celem wydania decyzji o warunkach zabudowy dla inwestycji pn.: „Budowa budynku mieszkalnego jednorodzinnego parterowego z poddaszem użytkowym i wbudowanym garażem wraz z budową studni oraz przydomowej oczyszczalni ścieków w m. gm. Płoty, obręb nr 0003 (dz. nr 461/2)”, dla Starostwa Powiatowego w Gryficach, Pl. Zwycięstwa 37, 72-300 Gryfice.

Analizy dokonano na obszarze analizowanym zgodnie z przepisem § 3 ust. 1 i 2 rozp. Ministra Infrastruktury z 26 sierpnia 2003r (Dz.U. nr 164 póź. 1588), po przeprowadzeniu wizji lokalnej z uwzględnieniem aktualnych materiałów geodezyjno-kartograficznych.

1. Funkcja zabudowy: zabudowa mieszkaniowa jednorodzinna – inwestycja obejmuje budowę budynku mieszkalnego jednorodzinnego parterowego z poddaszem użytkowym i wbudowanym garażem wraz z budową studni oraz przydomowej oczyszczalni ścieków w m. gm. Płoty, obręb nr 0003 (dz. nr 461/2).

2. Linia zabudowy: obowiązująca linia zabudowy – jak w załączniku graficznym.

Obiekty i urządzenia budowlane należy lokalizować zgodnie z Rozporządzeniem Ministra Infrastruktury z dnia 12 kwietnia 2002r. w sprawie warunków technicznych, jakim powinny odpowiadać budynki i ich usytuowanie (Dz. U. z 2019r., poz. 1065). Przedmiotowa inwestycja znajduje się poza obszarem szczególnego zagrożenia powodzią,

3. Wskaźnik nowej zabudowy: określa się wskaźnik nowej zabudowy do 40% powierzchni dz. nr 461/2.

4. Projektowany budynek mieszkalny jednorodzinny:

- szerokość elewacji frontowej projektowanego budynku max 20,50 m,

- wysokość głównej elewacji frontowej: określa się wysokość elewacji frontowej budynku na 2 kondygnacje nadziemne (parter + poddasze użytkowe),

- geometria dachu: dach dwu lub wielospadowy o nachyleniu połaci dachowych od 35° do 45°, wysokość kalenicy od poziomu terenu przyległego do budynku max 9,50 m,

5. Warunki obsługi w zakresie komunikacji:

- dostęp komunikacyjny do działki nr 461/2 bezpośredni z drogi gminnej (ul. Jaworowa - dz. nr 456 dr),

- należy zapewnić miejsca parkingowe do obsługi inwestycji na terenie własnej działki.

6. Warunki w zakresie infrastruktury technicznej:

- **kanalizacja** – w związku z oświadczeniem ZGKiM w Płotach, iż na terenie obejmującym działkę nr 461/2 położoną w m. Płoty, obr. 0003 nie ma możliwości zapewnienia odbioru ścieków ze względu na brak infrastruktury technicznej na terenie własnym należy zaprojektować zbiorniki szczelne wybieralne lub przydomowe oczyszczalnie ścieków; w zależności od rozwiązań technicznych oczyszczalni będzie wymagane uzyskanie pozwolenia wodnoprawnego na wykonanie urządzeń wodnych (art. 389 pkt 6 ustawy Prawo wodne z 20 lipca 2017r. – tj. Dz.U. z 2021r., poz. 624 ze zm.),

- **wody opadowe** - odprowadzenie wód opadowych powierzchniowo po terenie działki Inwestora,

- **woda** – w związku z oświadczeniem ZGKiM w Płotach, iż na terenie obejmującym działkę nr 461/2 położoną w m. Płoty, obr. 0003 nie ma możliwości zapewnienia dostawy wody ze względu na brak infrastruktury technicznej na terenie własnym należy zaprojektować studnię wierconą do głębokości 30 m i wydajności do 5 m³ na dobę,

- **energia elektryczna** – zasilenie w energię elektryczną należy wykonać na warunkach technicznych przyłączenia określonych przez ENEA Operator Sp. z o.o. Rejon Dystrybucji Gryfice, ul. Parkowa 5, 72-300 Gryfice,

- **gaz** – brak sieci. Istnieje możliwość budowy zbiornika na gaz płynny z przyłączeniem do projektowanego budynku.

7. Zgoda na zmianę przeznaczenia gruntu na cele nierolnicze: działka nr 461/2 o powierzchni 0,3084 ha i użytku o symbolu „PsIV” o pow. 0,0954 oraz użytku o symbolu „PsVI”, które nie wymagają zgody na zmianę przeznaczenia gruntów rolnych na cele nierolnicze i nieleśne w trybie art. 7 ust. 1 i 2 ustawy z dnia 3 lutego 1995r. o ochronie gruntów rolnych i leśnych (Tekst jednolity: Dz.U. z 2021r., poz. 1326).

8. Zgodność z przepisami odrębnymi: lokalizacja planowanego zamierzenia inwestycyjnego jest zgodna z przepisami odrębnymi oraz została uzgodniona z:

- Starostwem Powiatowym w Gryficach, Wydział Rolnictwa Leśnictwa i Ochrony Środowiska, Pl. Zwycięstwa 37 - w terminie 14 dni od otrzymania wystąpienia o uzgodnienie projektu decyzji, nie zostało zajęte stanowisko. Zgodnie z art. 53 ust 5 ustawy z dnia 27 marca 2003 r. o planowaniu i zagospodarowaniu przestrzennym (Dz. U. nr 2021, poz. 741 ze zm.) uzgodnień, o których mowa w ust. 4, dokonuje się w trybie art. 106 Kodeksu postępowania administracyjnego, z tym że zażalenie przysługuje wyłącznie inwestorowi. W przypadku niezajęcia stanowiska przez organ uzgadniający w terminie 2 tygodni od dnia doręczenia wystąpienia o uzgodnienie – uzgodnienie uważa się za dokonane,

- Zachodniopomorskim Zarządem Dróg Wojewódzkich w Koszalinie, ul. Szczecińska 31 – postanowienie z dn. 25.11.2021r., znak: ZZDW-3.4271.459.2021.MM,

- Państwowym Gospodarstwem Wodnym Wody Polskie Zarząd Zlewni w Gryficach, ul. Niekladzka 9, 72-300 Gryfice - w terminie 14 dni od otrzymania wystąpienia o uzgodnienie projektu decyzji, nie zostało zajęte stanowisko. Zgodnie z art. 53 ust 5 ustawy z dnia 27 marca 2003 r. o planowaniu i zagospodarowaniu przestrzennym (Dz. U. nr 2021, poz. 741 ze zm.) uzgodnień, o których mowa w ust. 4, dokonuje się w trybie art. 106 Kodeksu postępowania administracyjnego, z tym że zażalenie przysługuje wyłącznie inwestorowi. W przypadku niezajęcia stanowiska przez organ uzgadniający w terminie 2 tygodni od dnia doręczenia wystąpienia o uzgodnienie – uzgodnienie uważa się za dokonane,

- Dyrektorem Regionalnego Zarządu Gospodarki Wodnej w Szczecinie Państwowego Gospodarstwa Wodnego Wody Polskie ul. Tama Pomorzańska 13A 70-030 Szczecin – w terminie 14 dni od otrzymania wystąpienia o uzgodnienie projektu decyzji, nie zostało zajęte stanowisko. Zgodnie z art. 53 ust 5 ustawy z dnia 27 marca 2003 r. o planowaniu i zagospodarowaniu przestrzennym (Dz. U. nr 2021, poz. 741 ze zm.) uzgodnień, o których mowa w ust. 4, dokonuje się w trybie art. 106 Kodeksu postępowania administracyjnego, z tym że zażalenie przysługuje wyłącznie inwestorowi. W przypadku niezajęcia stanowiska przez organ uzgadniający w terminie 2 tygodni od dnia doręczenia wystąpienia o uzgodnienie – uzgodnienie uważa się za dokonane.

9. Warunki ochrony środowiska - inwestycja winna spełniać wymogi ustawy z dnia 27.04.2001r. – Prawo ochrony środowiska (Tekst jednolity: Dz.U. z 2019r. poz. 1396 z późn. zm.).

10. Linie rozgraniczające teren inwestycji: wyznaczono na kopi mapy zasadniczej w skali 1:500 stanowiącej załącznik graficzny nr 1 do niniejszej analizy.

WNIOSKI:

W wyniku przeprowadzonej analizy na wyznaczonym obszarze analizowanym ustala się następujące warunki zabudowy spełniające wymogi przepisu art. 61 ust. 1, pkt .1 -5 ustawy:

1. Funkcja zabudowy – mieszkaniowa jednorodzinna – inwestycja obejmuje budowę budynku mieszkalnego jednorodzinnego parterowego z poddaszem użytkowym i wbudowanym garażem wraz z budową studni oraz przydomowej oczyszczalni ścieków w m. gm. Płoty, obręb nr 0003 (dz. nr 461/2).

2. Zgoda na zmianę przeznaczenia gruntu na cele nierolnicze - działka nr 461/2 o powierzchni 0,3084 ha i użytku o symbolu „PsIV” o pow. 0,0954 oraz użytku o symbolu „PsVI”, które nie

wymagają zgody na zmianę przeznaczenia gruntów rolnych na cele nierolnicze i nieleśne w trybie art. 7 ust. 1 i 2 ustawy z dnia 3 lutego 1995r. o ochronie gruntów rolnych i leśnych (Tekst jednolity: Dz.U. z 2021r., poz. 1326).

3. Zgodność z przepisami odrębnymi - lokalizacja planowanego zamierzenia inwestycyjnego jest zgodna z przepisami odrębnymi oraz została uzgodniona z:

- Starostwem Powiatowym w Gryficach, Wydział Rolnictwa Leśnictwa i Ochrony Środowiska, Pl. Zwycięstwa 37 - w terminie 14 dni od otrzymania wystąpienia o uzgodnienie projektu decyzji, nie zostało zajęte stanowisko. Zgodnie z art. 53 ust 5 ustawy z dnia 27 marca 2003 r. o planowaniu i zagospodarowaniu przestrzennym (Dz. U. nr 2021, poz. 741 ze zm.) uzgodnień, o których mowa w ust. 4, dokonuje się w trybie art. 106 Kodeksu postępowania administracyjnego, z tym że zażalenie przysługuje wyłącznie inwestorowi. W przypadku niezajęcia stanowiska przez organ uzgadniający w terminie 2 tygodni od dnia doręczenia wystąpienia o uzgodnienie – uzgodnienie uważa się za dokonane,

- Zachodniopomorskim Zarządem Dróg Wojewódzkich w Koszalinie, ul. Szczecińska 31 – postanowienie z dn. 25.11.2021r., znak: ZZDW-3.4271.459.2021.MM,

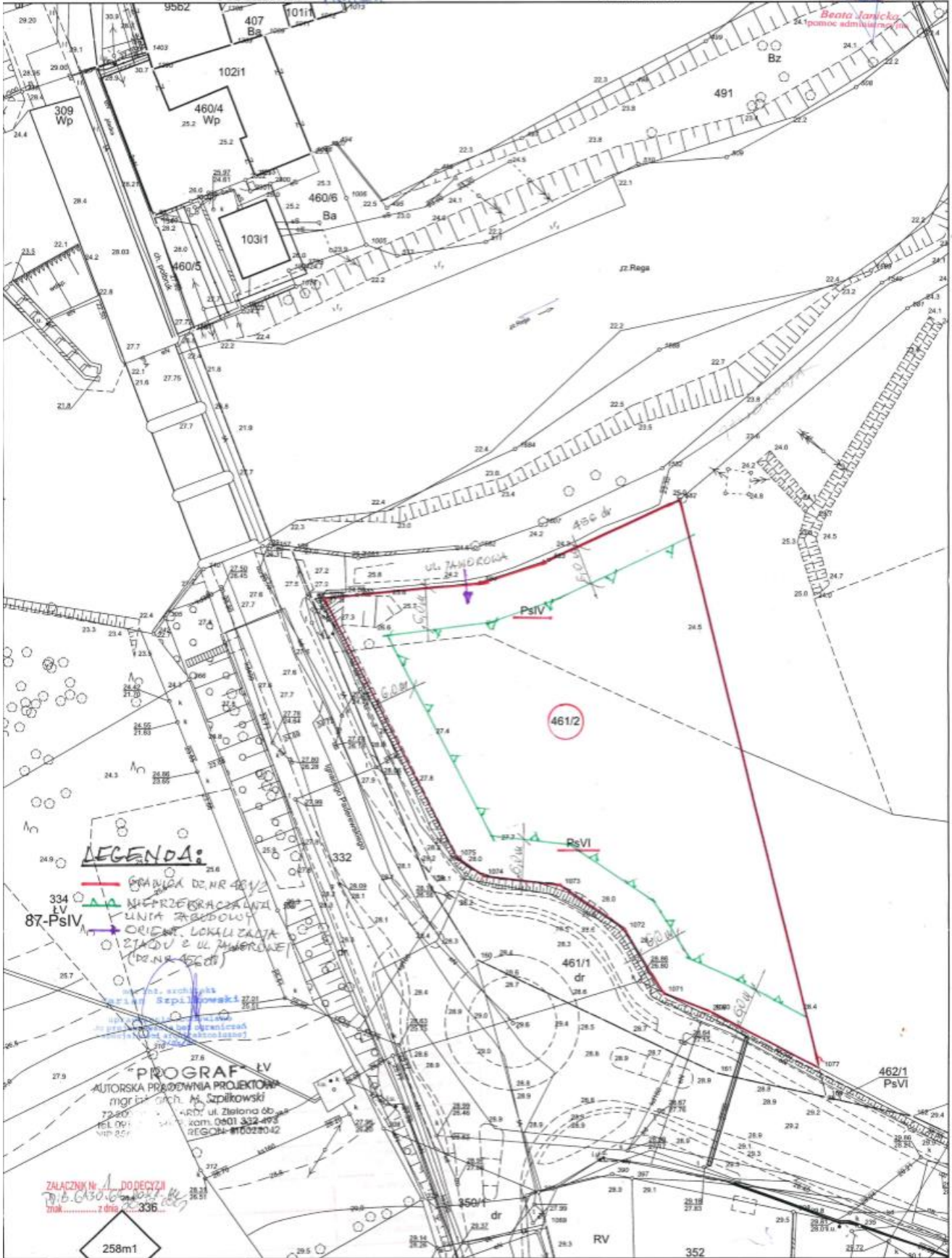
- Państwowym Gospodarstwem Wodnym Wody Polskie Zarząd Zlewni w Gryficach, ul. Niekładzka 9, 72-300 Gryfice - w terminie 14 dni od otrzymania wystąpienia o uzgodnienie projektu decyzji, nie zostało zajęte stanowisko. Zgodnie z art. 53 ust 5 ustawy z dnia 27 marca 2003 r. o planowaniu i zagospodarowaniu przestrzennym (Dz. U. nr 2021, poz. 741 ze zm.) uzgodnień, o których mowa w ust. 4, dokonuje się w trybie art. 106 Kodeksu postępowania administracyjnego, z tym że zażalenie przysługuje wyłącznie inwestorowi. W przypadku niezajęcia stanowiska przez organ uzgadniający w terminie 2 tygodni od dnia doręczenia wystąpienia o uzgodnienie – uzgodnienie uważa się za dokonane,

- Dyrektorem Regionalnego Zarządu Gospodarki Wodnej w Szczecinie Państwowego Gospodarstwa Wodnego Wody Polskie ul. Tama Pomorzańska 13A 70-030 Szczecin – w terminie 14 dni od otrzymania wystąpienia o uzgodnienie projektu decyzji, nie zostało zajęte stanowisko. Zgodnie z art. 53 ust 5 ustawy z dnia 27 marca 2003 r. o planowaniu i zagospodarowaniu przestrzennym (Dz. U. nr 2021, poz. 741 ze zm.) uzgodnień, o których mowa w ust. 4, dokonuje się w trybie art. 106 Kodeksu postępowania administracyjnego, z tym że zażalenie przysługuje wyłącznie inwestorowi. W przypadku niezajęcia stanowiska przez organ uzgadniający w terminie 2 tygodni od dnia doręczenia wystąpienia o uzgodnienie – uzgodnienie uważa się za dokonane.

Analizę sporządził

mgr inż. architekt
Piotr Szpilkowski
projektowanie i wytyczenie
instalacji architektonicznych
ul. Zielona 6b
72-207

"PROGRAF"
AUTORSKA PRACOWNIA PROJEKTÓW
mgr inż. arch. M. Szpilkowski
72-207 ul. Zielona 6b
tel. 091 722 20 72 kom. 0601 332 493
NIP 856 722 20 72 REGON: #10025042



LEGENDA:

- GRANICA DZ. NR 461/1
- NIEMODYFIKOWANA LINIA GRANICZNA
- ORIENT. LOKALIZACJA
- OZNAKOWANIE UL. JANKOWA (DZ. NR 450 dr)

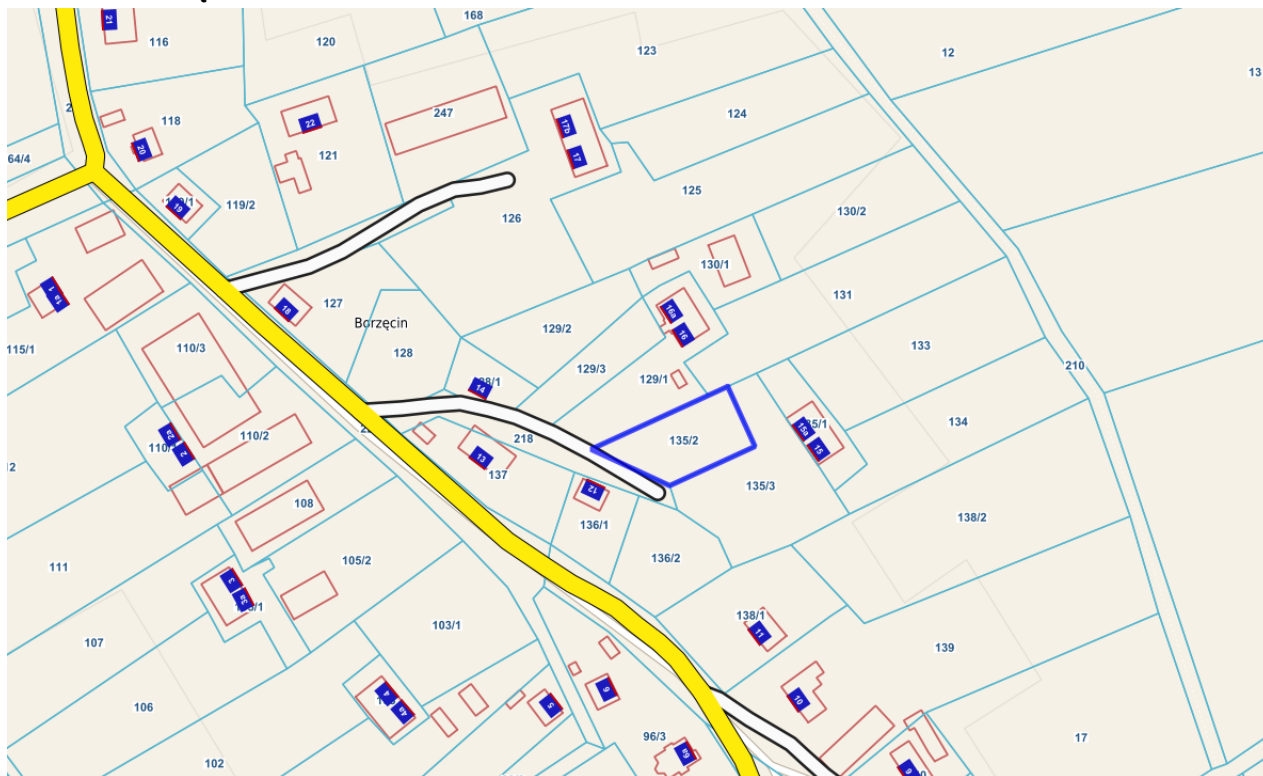
mgr inż. architekt
Artur Sepiłowski
 ul. ...
 ...
PROGRAF s.c.
 AUTORSKA PRACOWNIA PROJEKTOWA
 mgr inż. arch. *Artur Sepiłowski*
 72-800 ...
 ul. Zielona 6b
 kom. 0901 332 493
 REGON: 1410027042

ZALĄCZNIK Nr 1 DO DECYZJI
 P.b. 6430/6/2021/105
 2020.08.19 7 09:30:336



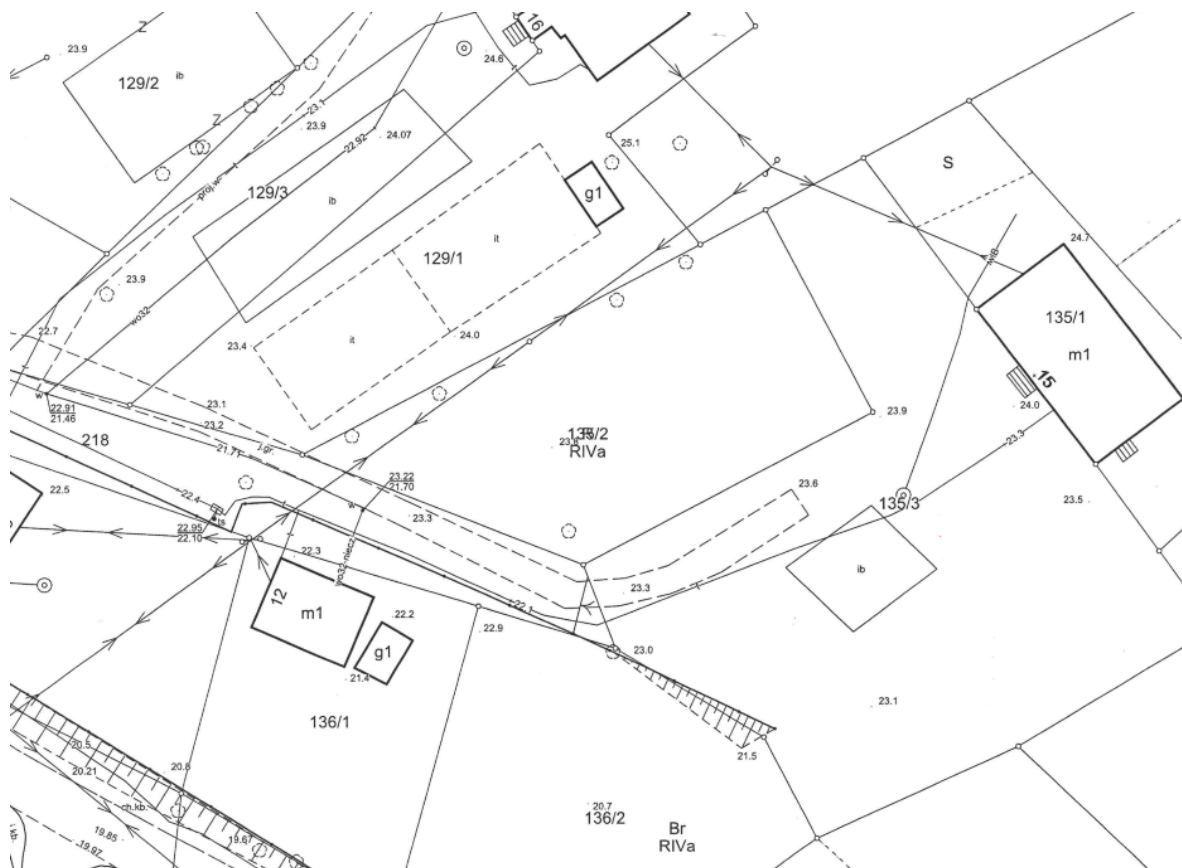
Nieruchomość 135/2 obręb Borzęcin, gmina Gryfice

MAPA POGLĄDOWA



Źródło: [Gryfice - System Informacji Przestrzennej \(e-mapa.net\)](http://Gryfice - System Informacji Przestrzennej (e-mapa.net))

MAPA ZASADNICZA



Nieruchomość 214/3 obręb Gryfice-8, gmina Gryfice.



Nieruchomość 51 o pow. 1,00 ha obręb Modlimowo, gmina Płoty

