

**UCHWAŁA NR XIX/127/2016  
RADY POWIATU GRYFICKIEGO**

z dnia 18 maja 2016 r.

**w sprawie uchwalenia „Powiatowego programu zapobiegania przestępczości oraz ochrony bezpieczeństwa obywateli i porządku publicznego w Powiecie Gryfickim”**

Na podstawie art. 12 pkt. 9b ustawy z dnia 5 czerwca 1998 r. o samorządzie powiatowym (Dz. U. z 2015 r. poz. 1445 t.j., ze zm. Dz. U. z 2015 r. poz. 1045, poz. 1890) Rada Powiatu uchwala, co następuje:

§ 1. Uchwala się „Powiatowy program zapobiegania przestępczości oraz ochrony bezpieczeństwa obywateli i porządku publicznego w Powiecie Gryfickim”.

§ 2. Program, o którym mowa w § 1 stanowi załącznik do niniejszej uchwały.

§ 3. Wykonanie uchwały powierza się Zarządowi Powiatu i Przewodniczącemu Komisji Bezpieczeństwa i Porządku Publicznego.

§ 4. Traci moc uchwała Nr XXXVI/285/02 Rady Powiatu Gryfickiego z dnia 27 czerwca 2002 roku w sprawie przyjęcia „Powiatowego programu zapobiegania przestępczości oraz porządku publicznego i bezpieczeństwa obywateli”.


§ 5. Uchwała wchodzi w życie z dniem podjęcia.

Przewodniczący Rady Powiatu

  
**Marek Gołuchowski**

### Uzasadnienie

Zgodnie z art. 12 pkt 9b ustawy z dnia 5 czerwca 1998 r. o samorządzie powiatowym (Dz. U. z 2015 r. poz. 1445 t.j., ze zm. Dz. U. z 2015 r. poz. 1045, poz. 1890) do wyłącznej właściwości Rady Powiatu należy uchwalenie powiatowego programu zapobiegania przestępczości oraz ochrony bezpieczeństwa obywateli i porządku publicznego. Przygotowany Program jest efektem pracy Zarządu Powiatu, Komisji Bezpieczeństwa i Porządku Publicznego powołanej przez Starostę Powiatu Gryfickiego oraz pracowników Starostwa Powiatowego. Głównym celem Programu jest poprawa stanu bezpieczeństwa i porządku publicznego, zapobieganie przestępczości oraz tworzenie warunków „bezpiecznego powiatu” dla życia społecznego i prowadzenia działalności gospodarczej, na terenie powiatu gryfickiego. Program ma na celu zintegrowanie i włączenie w poprawę bezpieczeństwa publicznego instytucji oraz organizacji odpowiedzialnych za stan bezpieczeństwa na terenie Powiatu Gryfickiego. Adresowany jest do właściwych służb oraz wszystkich środowisk, instytucji i organizacji mających wpływ na poprawę bezpieczeństwa i ograniczanie przestępczości, patologii społecznych oraz innych szeroko pojętych zagrożeń. Realizacja celów, które zakłada Program powinna przyczynić się do wzrostu poczucia bezpieczeństwa mieszkańców powiatu. Programu był konsultowany i zaopiniowany przez gminy Powiatu Gryfickiego: Gryfice, Trzebiatów, Płoty, Rewal, Karnice, Brojce, jednostki organizacyjne tj. Zarząd Dróg Powiatowych w Gryficach, Powiatowe Centrum Pomocy Rodzinie w Gryficach, Komendę Powiatową Państwowej Straży Pożarnej w Gryficach, Komendę Powiatową Policji w Gryficach, Prokuraturę Rejonową w Gryficach, Powiatową Stację Sanitarno – Epidemiologiczną w Gryficach oraz Samodzielny Publiczny Zespół Zakładów Opieki Zdrowotnej w Gryficach.



# **POWIATOWY PROGRAM ZAPOBIEGANIA PRZESTĘPCZOŚCI ORAZ OCHRONY BEZPIECZEŃSTWA OBYWATELI I PORZĄDKU PUBLICZNEGO W POWIECIE GRYFICKIM**



Gryfice, kwiecień 2016 r.

## SPIS TREŚCI

1. Wprowadzenie .....	3
2. Założenia Programu .....	4
3. Charakterystyka Powiatu Gryfickiego .....	6
4. Opis i ocena zagrożeń na terenie Powiatu Gryfickiego .....	9
5. Zadania niezbędne do realizacji w celu przeciwdziałania zagrożeniom.....	38
6. Podmioty przewidziane do współpracy w realizacji Programu oraz kompetencje w zakresie przeciwdziałania zagrożeniom. ....	43
7. Monitoring i ocena zadań realizowanych przez podmioty współpracujące .....	55
8. Finansowanie Programu.....	55
9. Ocena realizacji Programu .....	55



## 1. Wprowadzenie

Jednym z podstawowych zadań samorządu powiatowego jest zapewnienie porządku publicznego i bezpieczeństwa obywateli. Obowiązek ten wynika z ustawy z dnia 5 czerwca 1998 r. o samorządzie powiatowym ( tj. Dz. U. z 2015 r. poz. 1445).

W celu realizacji w/w zadań na terenie Powiatu Gryfickiego, Komisja Bezpieczeństwa i Porządku Publicznego powołana przez Starostę Powiatu Gryfickiego Zarządzeniem Nr 13/AiSO/2015 z dnia 16 października 2015 r., opracowała powiatowy program zapobiegania przestępczości oraz ochrony bezpieczeństwa obywateli i porządku publicznego. Uchwalenie tego Programu należy do wyłącznej kompetencji Rady Powiatu.

Głównym celem Programu jest poprawa stanu bezpieczeństwa i porządku publicznego na terenie powiatu gryfickiego, ograniczenie przestępczości oraz stworzenie „bezpiecznego powiatu” dla życia społecznego i prowadzenia działalności gospodarczej.

Występujące zagrożenia dotyczą wiele obszarów życia społecznego. Każdego dnia służby, inspekcje i straże, a także inne podmioty odpowiedzialne za bezpieczeństwo i porządek podejmują szereg działań mających na celu ograniczenie bądź wyeliminowanie występujących zagrożeń.

Program zwraca szczególną uwagę na wypracowanie skutecznej koordynacji działań, przy wykorzystaniu sił, środków i rozwiązań organizacyjnych poszczególnych podmiotów, a tym samym ma pomóc w skutecznym przeciwdziałaniu wybranym zagrożeniom bezpieczeństwa i eliminacji negatywnych zjawisk w powiecie gryfickim. Działania te wymagają szerokiego, spójnego współdziałania administracji rządowej, samorządowej, powiatowych służb, inspekcji, straży oraz organizacji społecznych i mieszkańców.

Wszyscy jesteśmy współodpowiedzialni za bezpieczeństwo. Uczestnicy Programu są partnerami w trosce o dobro wspólne, jakim jest szeroko rozumiane poczucie społecznego bezpieczeństwa.

W sposób szczegółowy w dokumencie opisane zostały zagrożenia mogące wystąpić na terenie powiatu gryfickiego, jak i działania mające na celu wyeliminowanie i ograniczenie zjawisk oraz zachowań, które budzą powszechny sprzeciw i poczucie zagrożenia.

Program ma za zadanie zwiększenie poczucia bezpieczeństwa przez społeczeństwo powiatu.

## 2. Założenia Programu

Program zapobiegania przestępczości oraz ochrony bezpieczeństwa obywateli i porządku publicznego ma na celu zintegrowanie i włączenie w poprawę bezpieczeństwa publicznego instytucji oraz organizacji odpowiedzialnych za stan bezpieczeństwa na terenie Powiatu Gryfickiego.

Program adresowany jest do wszystkich środowisk, instytucji i organizacji mających wpływ na ograniczanie przestępczości, patologii społecznych oraz innych szeroko pojętych zagrożeń.

Realizacja celów, które zakłada Program powinna przyczynić się do wzrostu poczucia bezpieczeństwa mieszkańców powiatu. Główne działania skierowane będą na ograniczanie lub zapobieganie zagrożeniom związanym m. in. z naruszeniem bezpieczeństwa publicznego – przestępczość, bezpieczeństwem ruchu drogowego, pożarami, powodzią, zagrożeniami chemicznymi, ekologicznymi, katastrofami technicznymi – budowlanymi, masowym zakażeniem, skażeniem promieniotwórczym, zagrożeniem związanym z działaniem sił przyrody oraz aktami terroru.

Głównymi celami Programu są:

- ✘ zwiększenie skuteczności służb i instytucji odpowiedzialnych za bezpieczeństwo,
- ✘ stworzenie warunków sprzyjających większemu zaangażowaniu instytucji społecznych, gospodarczych, a także osób prywatnych do działań na rzecz poprawy bezpieczeństwa własnego i całego powiatu,
- ✘ zwiększenie zaufania społecznego do Policji i innych służb działających na rzecz poprawy bezpieczeństwa i porządku publicznego,
- ✘ skrócenie reakcji służb na zgłoszenia i interwencje,
- ✘ integracja systemów ratownictwa,
- ✘ zwiększenie wykrywalności sprawców przestępstw,
- ✘ propagowanie oraz wdrażanie rozwiązań zmniejszających ryzyko stania się ofiarą przestępstwa,
- ✘ ochrona dzieci i młodzieży, poprzez zapewnienie im bezpieczeństwa oraz ograniczenie przestępczości wśród nieletnich,
- ✘ ochrona rodziny poprzez przeciwdziałanie przemocy w rodzinie oraz zjawiskom narkomanii i alkoholizmu,
- ✘ ograniczenie zjawisk przestępczości kryminalnej, chuligaństwa i wandalizmu,
- ✘ poprawa bezpieczeństwa na drogach powiatu gryfickiego,

- ✘ propagowanie profilaktyki w zakresie przeciwdziałania powstawaniu pożarów i innych zdarzeń mających wpływ na zagrożenie życia, zdrowia ludzkiego oraz mienia,
- ✘ doskonalenie reagowania na zagrożenia wynikające z działania sił przyrody,
- ✘ dalsze doskonalenie współpracy i współdziałania powiatowych służb, inspekcji i straży w zakresie poprawy stanu bezpieczeństwa,
- ✘ kształtowanie i promocja właściwych postaw w sytuacjach kryzysowych,
- ✘ propagowanie wśród społeczeństwa powiatu określonych zachowań w sytuacjach zagrożeń,
- ✘ zwiększenie poczucia bezpieczeństwa zdrowotnego,
- ✘ poprawa bezpieczeństwa sanitarno – epidemiologicznego.

Powyższe cele mogą być realizowane w trakcie bieżącego, konsekwentnego działania, w wyniku którego zwiększy się wrażliwość społeczeństwa na szerzące się zagrożenia. W toku realizacji celów przyjmowane będą inne propozycje bądź rozwiązania, o które Program będzie można rozszerzyć.

Zakłada się, że wyznaczone cele i zadania zawarte w Programie wpłyną pozytywnie na następujące obszary działania:

- zmianę świadomości i wiedzy mieszkańców Powiatu na temat rodzaju i skali zagrożeń i możliwości przeciwdziałania im,
- wprowadzenie rozwiązań organizacyjnych pozwalających na skuteczniejsze wykonywanie zadań na rzecz poprawy bezpieczeństwa w powiecie gryfickim,
- wdrażanie nowych rozwiązań technicznych (np. monitoring, dron), służących poprawie bezpieczeństwa,
- włączenie lokalnych mediów w działalność edukacyjną propagującą bezpieczeństwo.

Skuteczna realizacja Programu będzie możliwa dzięki kształtowaniu postaw społecznych i zdecydowanemu reagowaniu na występujące negatywne zjawiska w zakresie szeroko pojętego bezpieczeństwa obywateli w tym w kształtowaniu właściwych postaw społecznych.

Program oparty jest na stałym, partnerskim współdziałaniu służb, inspekcji, straży oraz samorządu terytorialnego. Niezbędny przy tym będzie sprawny przepływ informacji pomiędzy organami wykonawczymi, właściwymi służbami oraz mieszkańcami powiatu.



### 3. Charakterystyka Powiatu Gryfickiego

Powiat gryficki położony jest w północnej części województwa zachodniopomorskiego, a jego obszar określają współrzędne geograficzne :

53°43' a 54°10' szerokości geograficznej północnej,

14°54' a 15°29' długości geograficznej wschodniej.

W skład powiatu gryfickiego wchodzi 6 gmin: Brojce, Gryfice, Karnice, Płoty, Rewal i Trzebiatów, w tym 3 miasta: Gryfice, Płoty i Trzebiatów oraz 3 wsie będące siedzibami gmin: Brojce, Karnice i Rewal. Od południa powiat graniczy z powiatem goleniowskim i łobeskim, od zachodu z goleniowskim i kamieńskim, od północy granica powiatu gryfickiego wyznaczona jest wzdłuż wybrzeża morskiego, a od wschodu powiat gryficki graniczy z powiatem kołobrzeskim.

Powierzchnia powiatu wynosi 1017,37 km<sup>2</sup>, natomiast liczba mieszkańców powiatu wg stanu na dzień 31.12.2015 r. wynosi 59 992 osób.

Lp.	Gmina	Powierzchnia ogółem /km <sup>2</sup> /	Powierzchnia miasta	Ludność ogółem	Miasto	Wieś
1.	Brojce	117,97		3 821		3 821
2.	Gryfice	261,30	12,0	23 289	16 180	7 109
3.	Karnice	133,12		4 046		4 046
4.	Płoty	239,19	4,0	9 021	4 009	5 012
5.	Rewal	40,65		3 678		3 678
6.	Trzebiatów	225,14	10,0	16 137	9 849	6 288
<b>R A Z E M</b>		<b>1017,37</b>	<b>26,0</b>	<b>59 992</b>	<b>30 038</b>	<b>29 954</b>

#### a) Charakterystyka geograficzna powiatu.

Powiat gryficki leży na Pobrzeżu Szczecińskim, obejmując w większości Równinę Gryficką, środkową część Wybrzeża Trzebiatowskiego, a także małe fragmenty równin: Nowogardzkiej i Goleniowskiej (południowo-zachodnia część gminy Płoty). Granicę północną powiatu na odcinku 40 km wyznacza brzeg Morza Bałtyckiego.

Powiat gryficki posiada znaczne zasoby wód powierzchniowych. Główną oś hydrograficzną powiatu stanowi rzeka Rega, będąca jedną z największych rzek Pomorza, a także charakteryzująca się dość znaczną gęstością sieci rzecznej. Rzeka płynie przez wszystkie miasta powiatu aż do ujścia w porcie Mrzeżyno. Wybrzeże powiatu obejmuje teren od Pobierowa do portu w Dźwirzynie (powiat kołobrzeski). Największe zbiorniki wodne to jeziora Resko Przymorskie, Liwia Łuża oraz jezioro Rejowice. Inne mniejsze to min. jezioro Lisowskie, jezioro Kołomackie, jezioro Łopianowskie, jeziora Trzygłowskie oraz jezioro Rybokarty.

Według podziału hydrograficznego Polski powiat gryficki położony jest w granicach czterech głównych obszarów zlewniowych: dorzeczu Regi, zlewni cieśniny Dziwny, zlewni jeziora Resko Przymorskie i zlewni przymorza od Dziwny do Regi.

Północna część powiatu posiada cechy charakterystyczne dla klimatu morskiego, mała amplituda roczna, sezonowa i dzienna temperatur powietrza, duża wilgotność i wietrzność, krótki okres występowania zimy, chłodniejsze lato i łagodniejsza zima oraz znaczna ilość opadów. Część południowo-wschodnia jest pod wyraźnym wpływem klimatu kontynentalnego, który cechuje się wyższymi temperaturami powietrza latem i niższymi zimą, dłuższym okresem trwania zimy z dłużej zalegającą pokrywą śnieżną, dłuższymi okresami ciszy. Pory roku są w tej strefie wyraźniej zaznaczone. Różnicowanie klimatu ma ogromne znaczenie w gospodarce rolnej.

Lasy zajmują 20 496 ha, co stanowi 20,1% powierzchni powiatu, natomiast użytki rolne zajmują 66,1% powierzchni powiatu – 67 352 ha, pozostałą część powiatu pokrywają akweny wodne.

#### **b) Infrastruktura przemysłowa i techniczna powiatu.**

Powiat ma charakter rolniczo-turystyczny. Na terenie tym występuje szereg niewielkich zakładów przemysłowych oraz obiektów użyteczności publicznej. Do największych zakładów w powiecie należy:

- zachodniopomorski szpital specjalistyczny w Gryficach;
- Przedsiębiorstwo Komunikacji Samochodowej Sp. z o.o. w Gryficach;
- Zakłady Urządzeń Sanitarnych „Pool-SPA” Sp. z o.o w Gryficach;
- Zakłady „Technic Industry” Sp. z o.o. w Trzebiatowie.

Na terenie powiatu zlokalizowany jest jeden budynek wysoki 11-to kondygnacyjny o wysokości 33 m., pełniący funkcję ośrodka wczasowo-kolonijnego. Znajduje się on w Mrzeżynie przy ul. Letniskowej. W miastach na terenie powiatu, w ich częściach centralnych



/zabytkowych/ dominuje zabudowa zwarta z budynkami posiadającymi drewniane więźby dachowe, gdzie istnieje możliwość powstania pożarów blokowych.

Największe akweny poza Morzem Bałtyckim to rzeka Rega wraz z jej zbiornikami oraz jeziora: Liwia Łuża i Resko Przymorskie. Tereny zalewowe na terenie powiatu występują po obu stronach rzeki Regi na odcinku ok. 10 km od Trzebiatowa do Mrzeżyna, stanowią one ok. 2 km<sup>2</sup> powierzchni zalewanej na łąkach i polderach zalewowych między w/w miejscowościami.

Najważniejsze drogi kołowe przechodzące przez powiat to:

- droga krajowa nr 6 - Szczecin – Gdańsk biegnąca przez gm. Płoty na długości 26 km;
- drogi wojewódzkie – nr 102 – Dziwnów – Rewal – Trzebiatów – Kołobrzeg, nr 103 – Trzebiatów – Świerżno – Kamień Pomorski, nr 105 – Rzesznikowo – Brojce – Gryfice – Kamień Pomorski, nr 108 – Płoty – Golczewo – Parłówek, nr 109 – Płoty – Gryfice – Trzebiatów – Mrzeżyno, nr 110 – Gryfice – Karnice – Rewal i nr 152 – Płoty – Resko – Świdwin;
- drogi powiatowe o łącznej długości 359 km.

Przez trzy gminy powiatu (Płoty, Gryfice, Trzebiatów) przebiega jednotorowy szlak kolejowy o znaczeniu lokalnym Szczecin - Kołobrzeg - Koszalin, oraz wykorzystywana do celów turystycznych kolej wąskotorowa Gryfice - Pogorzelica.

Na terenie powiatu przebiega nitka gazociągu przesyłowego gazu ziemnego wysokometanowego GZ-50 na odcinku 53 km. Gazociąg wyposażony jest w pięć układów redukcyjno-zaworowych oraz trzy stacje redukcyjno-pomiarowe w rejonie Gryfic, Trzebiatowa i Płotów.

Powiat gryficki należy do rejonów atrakcyjnych turystycznie, głównie gminy nadmorskie Trzebiatów i Rewal w okresie letnim przyjmują na swój teren dziesiątki tysięcy turystów, którzy są zakwaterowani w licznych pensjonatach i ośrodkach wczasowych. Również coraz większego znaczenia nabiera szybko rozwijająca się agroturystyka w pozostałych gminach.

### **c) Ochrona środowiska na obszarze powiatu.**

Gospodarka wodnościekowa (system zaopatrzenia w wodę, kanalizacja, oczyszczalnie ścieków). W powiecie gryfickim 97,64% mieszkańców jest zaopatrywana w wodę zdatną do

picia z wodociągów sieciowych, natomiast pozostała część ludności powiatu tj. 2,36% jest zaopatrywana w wodę ze studni przydomowych. Obecnie na terenie powiatu znajduje się 38 wsi zaopatrywanych w wodę wyłącznie ze studni przydomowych.

Na terenie powiatu gryfickiego pracuje 18 oczyszczalni ścieków komunalnych i przemysłowych, z czego 4 z podwyższonym usuwaniem biogenów. Dużym problemem w powiecie jest niski stopień skanalizowania wsi.

Gospodarka w zakresie usuwania odpadów stałych (funkcjonujące systemy odbioru odpadów komunalnych oraz wysypiska).

Na terenie powiatu działają wyspecjalizowane zakłady zajmujące się zbieraniem odpadów stałych, głównie odpadów komunalnych (od ludności i z obiektów infrastruktury społecznej).

Na obszarze powiatu istnieje 5 nieczynnych już składowisk odpadów komunalnych w:

- składowisko Smolęcín, gmina Gryfice;
- składowisko Włodarka, gmina Trzebiatów;
- składowisko Kusin, gmina Karnice;
- składowisko Dargosław, gmina Brojce;
- Składowisko Wilczyniec, gmina Płoty.

#### 4. Opis i ocena zagrożeń na terenie Powiatu Gryfickiego

##### 4.1. ZAGROŻENIA BEZPIECZEŃSTWA I PORZĄDKU PUBLICZNEGO

###### a) Rozbój

Jednostka	Przestępstwa stwierdzone		Przestępstwa wykryte %	
	2014	2015	2014	2015
Komisariat Rewal	3	0	66,67	0
Komisariat Trzebiatów	1	0	100	0
Komenda Powiatowa Policji Gryfice	1	4	100	75
Posterunek Płoty	0	0	0	0

###### b) Kradzież mienia

Jednostka	Przestępstwa stwierdzone		Przestępstwa wykryte %	
	2014	2015	2014	2015
Komisariat Rewal	113	104	15,04	14,42
Komisariat Trzebiatów	50	58	26	30,51
Komenda Powiatowa Policji Gryfice	95	99	36,46	44
Posterunek Płoty	31	18	54,84	63,16

**c) Kradzież z włamaniem**

Jednostka	Przestępstwa stwierdzone		Przestępstwa wykryte %	
	2014	2015	2014	2015
Komisariat Rewal	56	49	10,71	20,41
Komisariat Trzebiatów	49	65	38,78	38,46
Komenda Powiatowa Policji Gryfice	92	62	45,92	25,81
Posterunek Płoty	18	28	33,33	58,62

**d) Zniszczenie mienia**

Jednostka	Przestępstwa stwierdzone		Przestępstwa wykryte %	
	2014	2015	2014	2015
Komisariat Rewal	17	15	35,29	40
Komisariat Trzebiatów	11	9	45,45	44,44
Komenda Powiatowa Policji Gryfice	51	36	31,37	44,44
Posterunek Płoty	4	5	25	80

**e) Bójki, pobicia**

Jednostka	Przestępstwa stwierdzone		Przestępstwa wykryte %	
	2014	2015	2014	2015
Komisariat Rewal	6	3	50	66,67
Komisariat Trzebiatów	3	3	100	100

Komenda Powiatowa Policji Gryfice	5	7	80	85,71
Posterunek Płoty	2	0	100	0

#### f) Przemoc w rodzinie

Komenda Powiatowa Policji w Gryficach w roku 2015 odnotowała 2765 interwencji domowych, w tym dotyczących przemocy w rodzinie, gdzie uruchomiono procedurę Niebieskiej Karty – 166, z tego 28 kart kolejnych w trakcie trwającej procedury NK.

Łącznie pokrzywdzonych osób – 189. Liczba podejrzanych o stosowanie przemocy – 117.

#### g) Kradzieże samochodów

Jednostka	Przestępstwa stwierdzone		Przestępstwa wykryte %	
	2014	2015	2014	2015
Komisariat Rewal	12	9	8,33	11,11
Komisariat Trzebiatów	1	1	0	0
Komenda Powiatowa Policji Gryfice	0	2	0	50
Posterunek Płoty	1	0	0	0

#### h) Narkotyki

Jednostka	Przestępstwa stwierdzone		Przestępstwa wykryte %	
	2014	2015	2014	2015
Komisariat Rewal	19	25	100	100
Komisariat Trzebiatów	24	16	95,83	93,75
Komenda Powiatowa Policji Gryfice	11	12	100	100
Posterunek Płoty	2	2	100	100



**i) Nietrzeźwy kierujący**

Jednostka	Przestępstwa stwierdzone		Przestępstwa wykryte %	
	2014	2015	2014	2015
Komisariat Rewal	40	26	100	100
Komisariat Trzebiatów	42	36	100	100
Komenda Powiatowa Policji Gryfice	57	37	100	100
Posterunek Płoty	25	23	100	100

**j) Wypadki drogowe**

	Ilość wypadków		Ofiary śmiertelne		Ranni	
	2015	2014	2015	2014	2015	2014
Gryfice	9	11	2	1	10	12
Trzebiatów	8	6	1	2	9	3
Płoty	4	9	0	7	6	7
Rewal	1	1	0	0	1	1
Brojce	2	2	2	0	3	2
Karnice	0	1	0	0	0	2
Razem	24	30	5	10	29	27

Główne stwierdzone przyczyny wypadków to

- nadmierna prędkość,
- wymuszenie pierwszeństwa,
- nieprawidłowe wyprzedzanie,
- potrącenie na przejściach,
- z winy pieszego – wtargnięcie na jezdnię,
- leżący na jezdni.

W celu podniesienia bezpieczeństwa w ruchu drogowym zasadne jest kontynuowanie przez Komendę Powiatową Policji następujących zadań:



- wzmożone kontrole stanu trzeźwości kierujących,
- uwzględnianie wniosków ze spotkań z lokalnymi społecznościami i zgłoszeń do Policji,
- patrole w rejonach zagrożonych zdarzeniami (szkoły, placówki oświatowe, okolice marketów),
- wzmożone represje wobec kierujących popełniających wykroczenia wobec pieszych,
- przeprowadzenie spotkań z dziećmi, młodzieżą, rodzicami i pedagogami.
- rozdawanie kamizelek odblaskowych dla pieszych i rowerzystów,

### **k) zagrożenie terrorystyczne**

#### Charakterystyka zagrożenia

Na obszarze powiatu, istnieje potencjalne zagrożenie dokonania zamachu terrorystycznego mającego postać:

- podłożenia ładunku wybuchowego lub groźby takiego czynu, na określony obiekt ważny dla sprawnego funkcjonowania lub bezpieczeństwa regionu,
- zamachu bombowego generującego wtórne zagrożenia naturalne lub awarie techniczne,
- skażenia lub groźby skażenia określonego środowiska przy użyciu czynnika radiacyjnego, chemicznego lub biologicznego,
- nękania psychologicznego, wywołującego chaos, strach, panikę, podejrzliwość i irracjonalne postępowanie ludzi,
- zajęcie obiektu, w tym również z przetrzymywaniem zakładników,
- uprowadzenie zakładników,
- cyber terroryzm.

Potencjalnym obiektem zamachu terrorystycznego mogą stać się:

- obiekty wojskowe,
- zgrupowania wojsk,
- porty morskie lub węzły komunikacyjne, za pośrednictwem, których prowadzony jest przemarsz wojsk,
- ważne obiekty przemysłowe,
- świątynie
- rejony (obiekty) będące miejscem dużego skupienia ludzi.

Zamach terrorystyczny może być wykonany na całym obszarze powiatu oraz w strefie wód morza terytorialnego

#### Wnioski z oceny zagrożenia:

Zamach terrorystyczny wywołuje inne zdarzenia naruszające bezpieczeństwo powszechne groźniejsze z nich, to:

- nagłe zagrożenie życia i zdrowia ludzi,
- destabilizacja lub paraliż funkcjonalny lub/i systemowy.
- straty materialne
- zamieszki,
- niekontrolowane przemieszczanie się ludności,
- poważne naruszenia prawa (rozboje, kradzieże).

Na powiat mogą oddziaływać skutki zamachu terrorystycznego, dokonanego w powiecie ościennym lub na morzu.

#### 1) **Zagrożenie bezpieczeństwa imprezy masowej**

Do najczęstszych przyczyn powodujących zakłócenie przebiegu imprez masowych, należą:

- prowadzenie imprezy masowej, niezgodne z zatwierdzonym planem jej przebiegu,
- niewłaściwa organizacja ochrony przebiegu imprezy lub nieprofesjonalne zachowanie osób odpowiedzialnych za właściwy przebieg przedsięwzięcia,
- protesty spowodowane niezadowoleniem określonych grup kulturowych bądź subkulturowych,
- nieodpowiedzialne zachowanie uczestnika (uczestników) imprezy, wywołujące panikę lub inne niekontrolowane działanie,
- działania chuligańskie lub inne działania przestępcze,
- katastrofa naturalna lub awaria techniczna, mająca miejsce na lub w sąsiedztwie obiektu, terenu lub stadionu, na którym odbywa się impreza masowa.

Naruszenie bezpieczeństwa imprezy masowej może mieć miejsce na obszarze gmin nadmorskich powiatu, szczególnie podczas imprez typu rozpoczęcie lub zakończenie lata, oraz występów atrakcyjnych zespołów muzycznych.

W wyniku naruszenia bezpieczeństwa imprezy masowej, dojdzie do:

- ofiar wśród uczestników, służb porządkowych lub osób postronnych,
- dezorganizacji lub całkowitego zahamowania funkcjonowania określonego sektora (sektorów) życia publicznego,
- strat materialnych w miejscu przeprowadzania imprezy i w bezpośrednim sąsiedztwie,
- narastania niezadowolenia wśród osób o przeciwstawnych poglądach.

### **m) Znaleźisko przedmiotów niebezpiecznych**

Na terenie powiatu gryfickiego, znajdowane przedmioty niebezpieczne, to:

- przedmioty pochodzenia wojskowego,
- przedmioty pochodzenia cywilnego,
- przedmioty niewiadomego pochodzenia.

Do najczęściej znajdowanych przedmiotów niebezpiecznych, należą:

- niewypały i niewybuchy pochodzących z okresu II wojny światowej, w tym ładunki chemiczne i zapalające, miny morskie i bomby lotnicze,
- przedmioty związane z popełnionym czynem przestępczym,
- przedmioty porzucone lub ukryte, będące pozostałością po prowadzonej działalności gospodarczej lub odpadem nie poddanym utylizacji.

Do znalezienia przedmiotów niebezpiecznych będących pozostałością po prowadzonych działaniach wojennych, dochodzi najczęściej w rejonach najintensywniejszych walk, na obszarach będących celem nalotów, a także w miejscach, gdzie niegdyś funkcjonowały fabryki, bądź składy amunicji. Najczęściej, przedmioty te odnajdywane są podczas prowadzenia prac ziemnych, w trakcie budowy nowych lub remontu już istniejących obiektów lądowych i wodnych. Ujawnienie takich przedmiotów może nastąpić także na skutek oddziaływania wód powodziowych. Przedmioty niebezpieczne nie będące przedmiotami pochodzenia wojskowego, z reguły odnajdowane są w sposób przypadkowy.

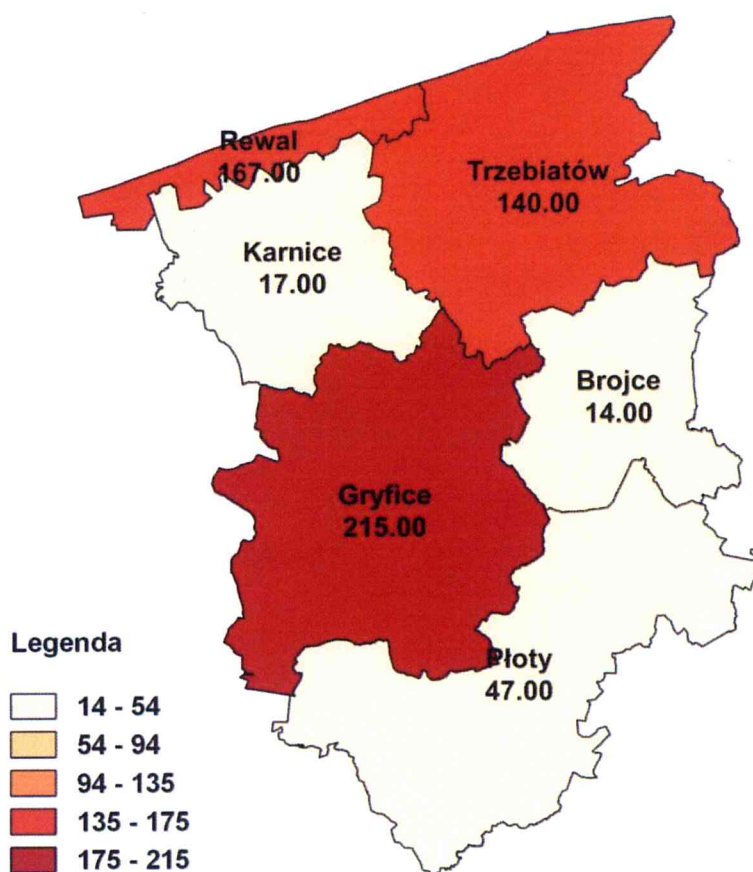
Zagrożenie następuje gwałtownie i nie daje się prognozować.

Najpoważniejsze zagrożenia powodowane znalezieniem przedmiotów niebezpiecznych, to:

- nagłe zagrożenie życia i zdrowia ludzi,
- dezorganizacja lub całkowity paraliż funkcjonowania otoczenia wokół miejsca znalezienia przedmiotu,
- konieczność ewakuacji ludzi z rejonu zagrożonego.
- konieczność dokonywania rozstrzygnięć kompetencyjnych, mających na celu wskazanie podmiotu właściwego do podjęcia działań związanych z likwidacją znaleźiska.

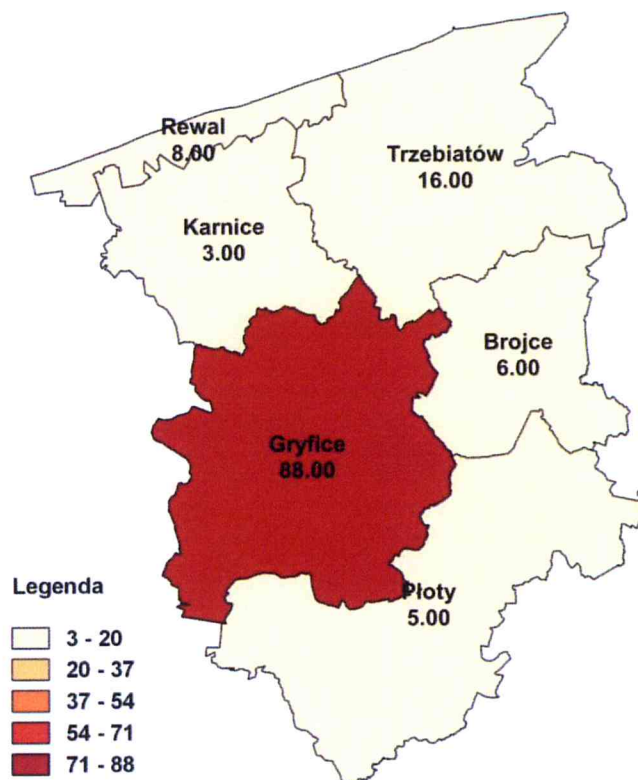
Poniżej zaprezentowano mapy zagrożeń przestępczością w poszczególnych kategoriach.

**Przestępczość w siedmiu kategoriach przestępstw (17x7) w okresie styczeń-grudzień 2015r.  
Wskaźnik zagrożenia przestępczością z podziałem na gminy w liczbach bezwzględnych**

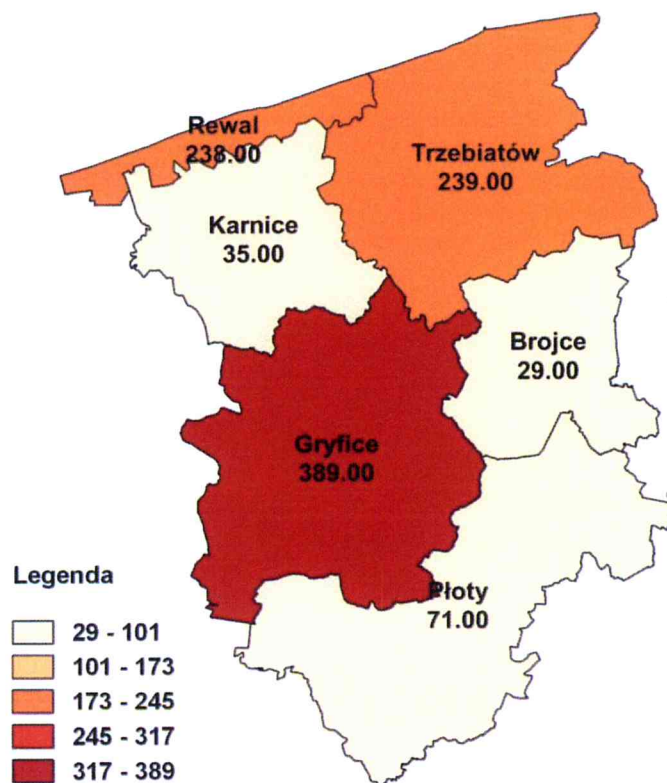




**Przestępczość gospodarcza w okresie styczeń-grudzień 2015r.**  
Wskaźnik zagrożenia przestępczością z podziałem na gminy w liczbach bezwzględnych

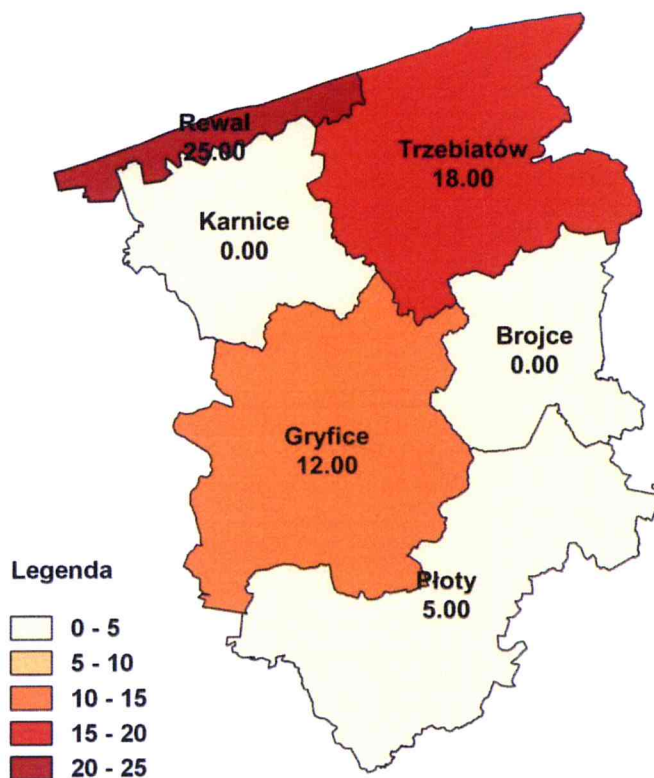


**Przestępstwa kryminalne w okresie styczeń-grudzień 2015r.**  
Wskaźnik zagrożenia przestępczością z podziałem na gminy w liczbach bezwzględnych

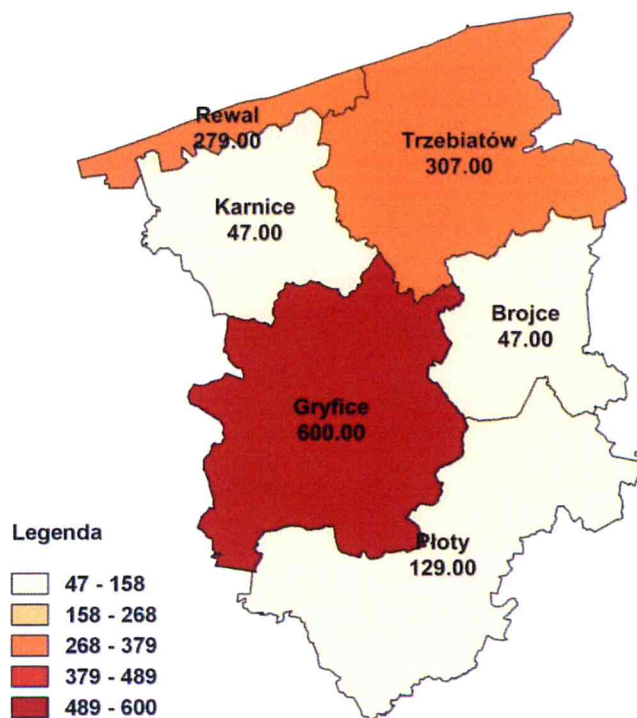




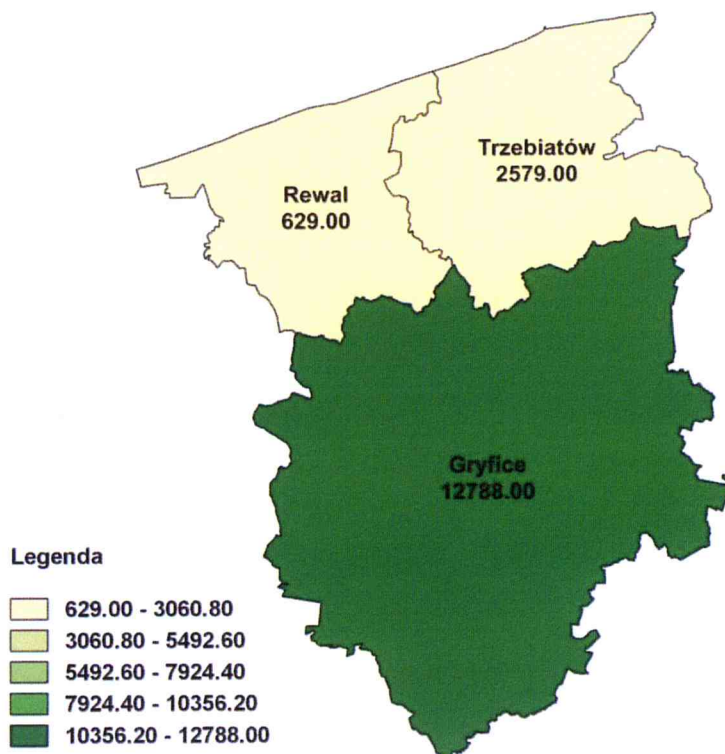
**Przestępczość z ustawy o przeciwdziałaniu narkomanii w okresie styczeń-grudzień 2015r.  
Wskaźnik zagrożenia przestępczością z podziałem na gminy w liczbach bezwzględnych**



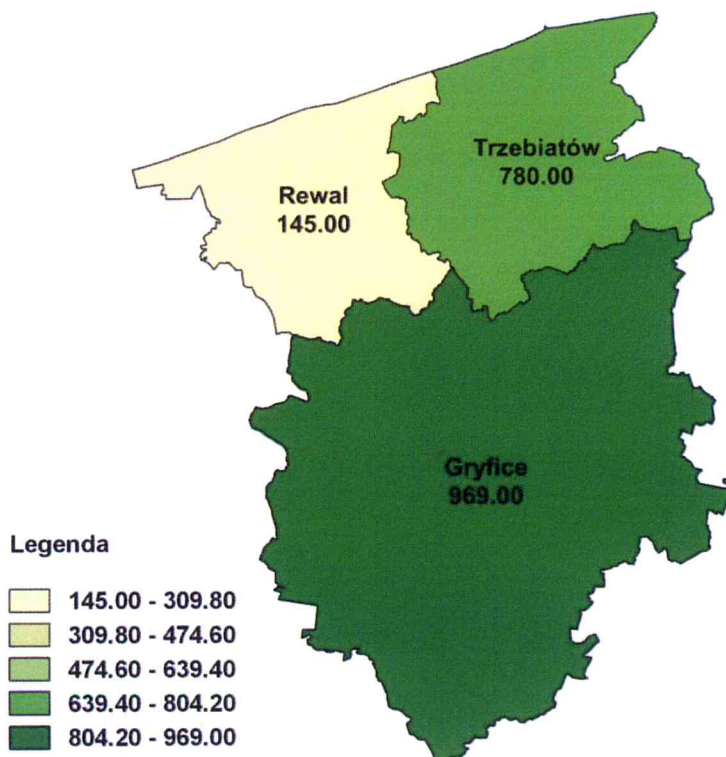
**Przestępczość ogółem w okresie styczeń-grudzień 2015r.  
Wskaźnik zagrożenia przestępczością z podziałem na gminy w liczbach bezwzględnych**



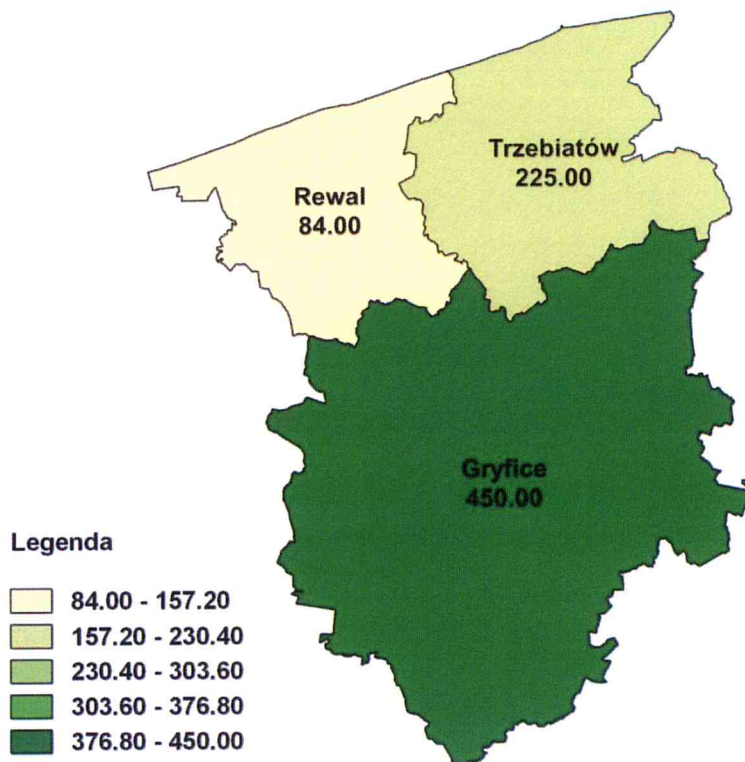
Wykroczenia ogółem z podziałem na jednostki Policji w 2015r. w liczbach bezwzględnych



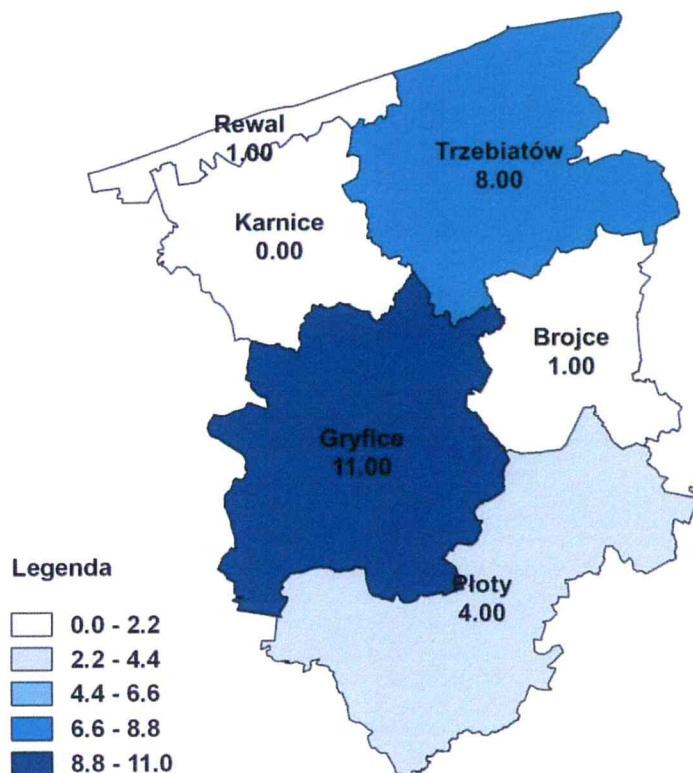
Wykroczenia przeciwko porządkowi i spokojowi publicznemu z podziałem na jednostki Policji w 2015r. w liczbach bezwzględnych



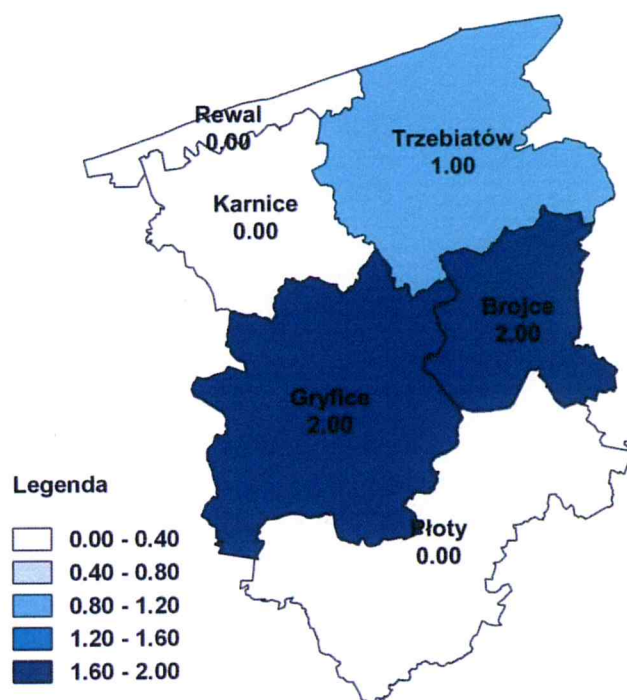
Wykroczenia przeciwko urządzeniom użytku publicznego z podziałem na jednostki Policji w 2015r. w liczbach bezwzględnych



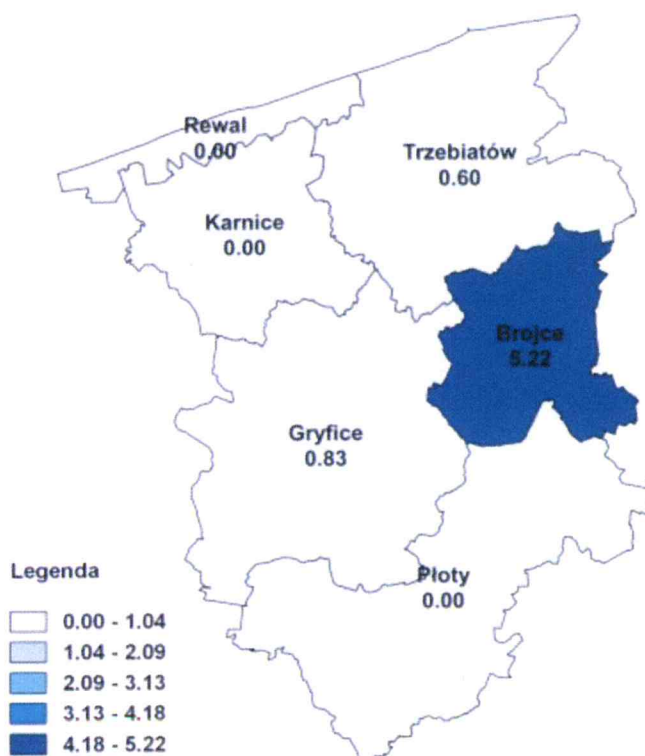
Liczba wypadków w 2015r. z podziałem na gminy w liczbach bezwzględnych



Liczba ofiar śmiertelnych w wypadkach drogowych z podziałem na gminy w 2015r.  
w liczbach bezwzględnych



Wskaźnik ofiar śmiertelnych z podziałem na gminy w 2015r.  
w przeliczeniu na 10tys. mieszkańców





## 4.2. ZAGROŻENIA NATURALNE:

### a) Pożar

#### Charakterystyka zagrożenia.

Największe zagrożenie dla bezpieczeństwa przeciwpożarowego powiatu gryfickiego, stanowią:

- w okresie wzmożonego ruchu turystycznego i wakacyjnego oraz w czasie długotrwałych braków opadów deszczu, duże obszary leśne w lasach zarządzanych przez nadleśnictwa Gryfice i Resko a w szczególności lasy w gminach: Płoty, Gryfice i Trzebiatów oraz duże pod względem obszarowym torfowiska w rejonie m. Grądy o powierzchni około 150 ha;
- poważne zagrożenie stanowią pożary obiektów magazynowych w Gryficach – zakłady „Pool – SPA” Sp. z o.o. i hurtownie środków chemicznych (farb i lakierów) oraz w Trzebiatowie – zakłady „Technic Industry Sp. z o.o.” gdzie na skutek pożaru wymienionych obiektów może wystąpić skażenie środowiska oraz zagrożenie dla pracowników tam zatrudnionych;
- pożary wielorodzinnych budynków o palnej konstrukcji w zwartej zabudowie mogą wystąpić w starych częściach miast: Gryfice i Trzebiatów, w bezpośrednim zagrożeniu życia i zdrowia może się znaleźć od kilkunastu do kilkudziesięciu osób;
- wiejska zabudowa mieszkalna, obiekty rolnicze lub obiekty służące do produkcji rolniczej, a głównie specyfika prowadzonej tam produkcji oraz stan budynków, instalacji i użytkowanych w nich urządzeń technicznych; duże zagrożenie sprawiają także niedozwolone zabiegi agrorolnicze, polegające na wypalaniu przez rolników traw, ściernisk i niewykorzystanej słomy.

#### Wnioski z oceny zagrożenia:

Do wybuchu pożaru najczęściej dochodzi na skutek zdarzenia losowego, niezamierzonego lub celowego działania człowieka, w tym działania o charakterze przestępczym, nie przestrzegania warunków bezpieczeństwa przeciwpożarowego, bezpieczeństwa lub receptur procesów lub obowiązujących reguł i zasad, wybuchu.

Pożary kompleksów leśnych stwarzają zagrożenie dla miejscowości zamieszkałych przez ok. 700 osób, z tego w osiedlach leśnych ok. 500 osób.

Umyślne lub niezamierzone podpalenia łąk, ściernisk, nieużytków i trzcinowisk, a także użytków przeznaczonych pod zasiewy oraz terenów położonych w bezpośrednim sąsiedztwie drogowych i kolejowych szlaków komunikacyjnych, stwarzają zagrożenie dla pobliskich kompleksów leśnych, infrastruktury technicznej i zabudowań.



Požary obiektów użyteczności publicznej – szpital w Gryficach, domy pomocy społecznej w Gryficach i Jarominie, domy wczasowe i pensjonaty na wybrzeżu mogą stanowić poważne zagrożenie dla życia i zdrowia ludzi tam przebywających.

### **b) pożar połączony z wybuchem**

#### Charakterystyka zagrożenia.

Pożar połączony z wybuchem może wystąpić wzdłuż szlaków komunikacyjnych oraz nitki gazociągu wraz z jej układami redukcyjnymi i zagrozić wszystkim elementom infrastruktury terenu i środowisku naturalnemu, głównie lasom. Istotnym zagrożeniem, co do skali zagrożenia może stanowić pożar połączony z wybuchem w kopalni gazu w miejscowości Gorzysław.

#### Wnioski z oceny zagrożenia:

Pożar połączony z wybuchem może dotknąć wszystkie elementy infrastruktury powiatu. Szczególne zagrożenie wybuchem występuje podczas transportu materiałów niebezpiecznych transportem drogowym, kolejowym oraz gazociągiem i obiektami kopalni gazu. Innymi obiektami narażonymi na pożar połączony z wybuchem są stacje paliw.

Zestawienie działań realizowanych przez jednostki Państwowej Straży Pożarnej w Gryficach

Tabela nr 1

Wyjazdy jednostek ochrony przeciwpożarowej w KSRG za 2015 r.

Lp.	Jednostki KSRG	Požary	Miejscowe zagrożenia	Alarmy fałszywe	Ogółem zdarzeń
1	Pobierowo	6	27	2	35
2	Niechorze	26	50	4	80
3	Golańcz Pomorska	6	5	1	12
4	Mrzeżyno	36	24	4	64
5	Trzebiatów	138	99	4	241
6	Cerkwica	16	8	1	25
7	Karnice	25	22	0	47
8	Ościęcín	3	3	0	6
9	Górzyca	5	7	0	12
10	Gryfice	14	11	1	26
11	Pniewo	20	5	1	26
12	Płoty	65	60	2	127
13	Brojce	30	9	2	41
<b>RAZEM POWIAT:</b>		390	330	22	742

# Zdarzenia w powiecie

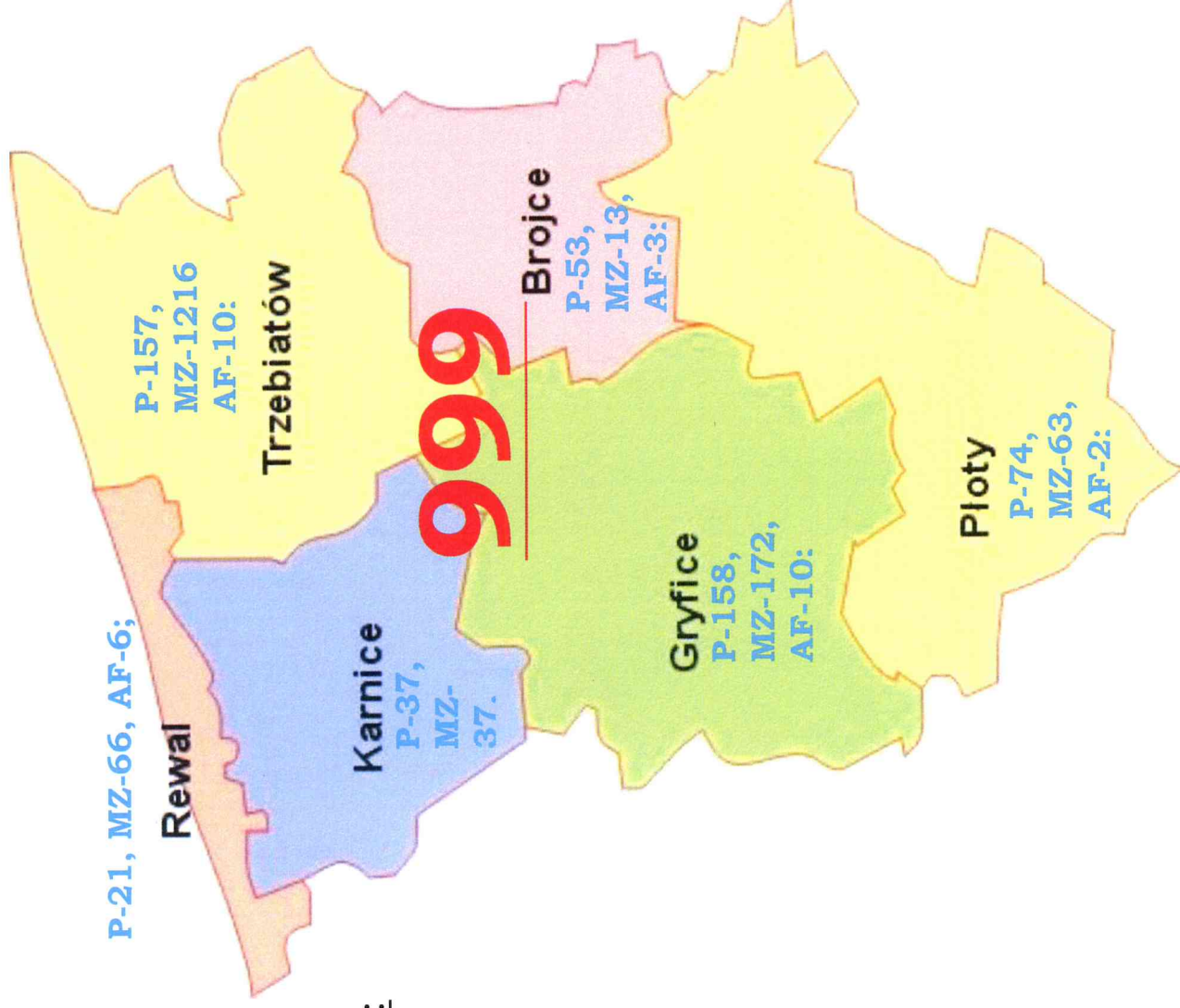
## Zdarzenia w powiecie gryfickim:

- Pożary – 500
- Miejscowe zagrożenia – 467
- Alarmy fałszywe – 32

## Zdarzenia w rozbiciu na

### gminy:

- Brojce – 69
- Gryfice – 340
- Karnice – 75
- Ploty – 139
- Rewal – 93
- Trzebiatów – 283



### **c) powódź roztopowa**

#### Charakterystyka zagrożenia.

Dominuje w okresie zimowym i wczesnowiosennym. W czasie zimy zjawisko to występuje po gwałtownym wzroście temperatur powietrza powyżej 0<sup>0</sup>C, poprzedzonym obfitym opadem śniegu. Podobnie wczesną wiosną, powódź ta następuje po gwałtownym ociepleniu powodującej szybkie topnienie pokrywy śnieżnej i lodowej. Zagrożenie to występuje na całym obszarze powiatu, jednak najgroźniejsze skutki przybiera w gminach wzdłuż koryta Regi, na terenach podmokłych i w obniżeniach terenu. Powódź roztopową powodują także wezbrane wody rzeki Regi, spływające z rejonów jej dorzecza. Zagrożenie to narasta w sposób stabilny dający się prognozować.

#### Wnioski z oceny zagrożenia:

Zagrożenie podtopieniem lub zalaniem na skutek powodzi roztopowej podobnie jak w przypadku powodzi opadowej występuje na 300 metrowym drogi wojewódzkiej nr 109 na wylocie drogi, z Trzebiatowa w kierunku Mrzeżyna.

Najczęstszą przyczyną lokalnych podtopień, nie będących następstwem wylewu rzek, są zaniedbania w utrzymaniu systemów melioracyjnych i odwadniających, przepustów drogowych i instalacji przeciwburzowych.

Brak właściwej relacji w zakresie prowadzonych prac inwestycyjnych powoduje, że nowo wznoszone budynki i obiekty włączone są do mało wydajnych, przestarzałych i nieprzekonstruowanych instalacji ściekowych i burzowych.

Kolejny problem stanowi fakt sprzedaży przez gminy działek budowlanych na terenach systematycznie zalewanych na skutek powodzi opadowych. Negatywna opinia Zarządu Melioracji i Urzędzeń Wodnych Oddziału Terenowego w Gryficach nie stanowi podstawy do udzielenia odmowy pozwolenia na budowę.

### **d) Powódź zatorowa**

#### Charakterystyka zagrożenia.

- Powódź zatorowa występuje w okresie zimowym (w czasie gwałtownego ocieplenia powietrza) oraz wczesną wiosną, po wcześniejszym długotrwałym zalodzeniu cieków wodnych.
- Zjawisko jest przewidywalne i daje się prognozować.
- Do zatorów lodowych najczęściej dochodzi w miejscach wypłyceń rzek, na ich zakolach oraz w bezpośrednim sąsiedztwie budowli hydrotechnicznych.
- Do najpoważniejszych zagrożeń dochodzi po ruszeniu lodów, po wcześniejszym całkowitym zamarznięciu koryta rzeki spowodowanym długotrwałymi, znacznymi spadkami temperatury powietrza poniżej 0<sup>0</sup>C, przy niskim poziomie lustra wody.



- Zatory tworzą się także w sytuacji, gdy do ocieplenia i topnienia lodów dojdzie w górnym biegu rzeki, przy utrzymującej się pokrywie lodowej w dolnym i ujściowym odcinku.

#### Wnioski z oceny zagrożenia:

- Podstawowym czynnikiem minimalizującym możliwości wystąpienia powodzi zatorowej, warunkowanym sprzyjającymi warunkami pogodowymi (temperatury powietrza na pograniczu 0°C), jest prowadzenie akcji lodołamania rozłożonej na całym, potencjalnie najgroźniejszym odcinku rzeki.

Priorytetem jest utrzymanie na rzece Rega swobodnego spływu kry do morza.

### **e) Powódź zalewowa**

#### Charakterystyka zagrożenia.

Groźba wystąpienia powodzi zalewowej jest spowodowana uszkodzeniem, bądź zniszczeniem urządzeń hydrotechnicznych, piętrzących wodę na rzece Redze w miejscowości Rejowice w pobliżu Gryfic. Zagrożenie tego typu ma gwałtowny przebieg i nie daje się prognozować.

#### Wnioski z oceny zagrożenia:

Fala powodziowa z uszkodzonych urządzeń piętrzących na rzece Redze może spowodować podtopienia 3 budynków mieszkalnych w m. Gryfice. Ponadto zalanych będzie kilkadziesiąt ogródków działkowych w pobliżu Gryfic. Fala wezbraniowa na skutek uszkodzenia budowli piętrzącej w Rejowcach po dojściu do terenów zamieszkałych zostanie spłaszczona do poziomu, który nie będzie powodował konieczności ewakuacji ludności.

Fala powodziowa z uszkodzonych urządzeń piętrzących na rzece Redze może spowodować podtopienia 3 budynków mieszkalnych w m. Gryfice. Ponadto zalanych będzie kilkadziesiąt ogródków działkowych w pobliżu Gryfic. Fala wezbraniowa na skutek uszkodzenia budowli piętrzącej w Rejowcach po dojściu do terenów zamieszkałych zostanie spłaszczona do poziomu, który nie będzie powodował konieczności ewakuacji ludności.

### **f) Powódź sztormowa**

#### Charakterystyka zagrożenia

- Dominuje w okresie późnej jesieni do wiosny oraz sporadycznie w pozostałych porach roku. Zjawisko to, zwane potocznie „cofką”, występuje w ujściu rzeki Regi w miejscowości Mrzeżyno, oraz w kanale łączącym morze Bałtyckie z jeziorem Liwia Łuża pomiędzy miejscowościami Pogorzelca i Niechorze.

- Powódź sztormową wywołują gwałtowne i bardzo silne lub umiarkowane i długotrwałe wiatry, wiejące nad Południowym Bałtykiem i w strefie brzegowej, w obrębie całej różnicy wiatrów od

zachodnich do północno-wschodnich. Zjawisko ma gwałtowny przebieg i jest trudne do precyzyjnego prognozowania.

#### Wnioski z oceny zagrożenia:

- W obrębie nadmorskim, powódź sztormowa powoduje miejscowe przerwania umocnień brzegowych, osuwiska klifu, a także wlewanie się wód morskich w głąb lądu. Rejony najbardziej zagrożone na cały kompleks wymienionych zjawisk, to: Mrzeżyno, Pogorzelca, Niechorze, Rewal, Trzęsacz, Pustkowo i Pobierowo.
- W wyniku „cofki” hamującej spływ rzeki Regi do morza, dochodzi do zasypywania ujść tych rzek piaskiem nanoszonym przez wody morskie.
- W wyniku „cofki” hamującej spływ Regi do morza Bałtyckiego, dochodzi do krótkotrwałych, lecz gwałtownych wezbrań wód oraz lokalnych podtopień.
- Duże wypełnienie basenu portowego w Mrzeżynie wymaga nieprzerwanej kontroli skuteczności cumowania kutrów i jachtów.
- Najgroźniejsze w skutkach jest nałożenie się fal powodzi sztormowej z innymi rodzajami powodzi występującej na Redze.
- Częściowym zabezpieczeniem przed zjawiskiem „cofki” są tzw. Wrota samoczynne na kanale łączącym morze Bałtyckie z jeziorem Liwia Łuża, co zabezpiecza część miejscowości Niechorze przed podtopieniami.

#### **g) upał**

##### Charakterystyka Zagrożenia

Długotrwała susza w okresie letnim spowoduje wzrost zagrożenia pożarowego obszarów leśnych i upraw rolnych, uprawy rolne mogą ulec całkowitemu zniszczeniu, wystąpią trudności w zaopatrzeniu ludności i zwierząt w wodę

##### Wnioski

- w przypadku wystąpienia długotrwałych upałów w porozumieniu z PSSE należy podjąć akcję propagandową mającą na celu ukierunkowanie działań ludności na rzecz bezpiecznego przetrwania zjawiska. Samorządy lokalne winny uruchomić bezpłatną dystrybucję napojów dla ludzi starszych i niezdolnych;
- działalność rolnicza, w tym głównie dotycząca hodowli zwierząt winna być monitorowane przez Powiatowego Lekarza Weterynarii. Władze gminy w przypadku znacznego obniżenia stanu wody w zasadniczych ujęciach przystępują do kontroli i sterowania zużyciem wody;
- wydaje się zakaz używania wody do podlewania ogrodów;
- wydaje się zakaz wstępu do lasów, zagrożenie pożarowe związane z długotrwałą suszą opisano w stosownym punkcie.

## **h) silny mróz**

### Charakterystyka Zagrożenia

Powiat gryficki charakteryzuje się klimatem umiarkowanym, a spadki temperatur powietrza poniżej  $-10^{\circ}\text{C}$  są krótkotrwałe i sporadyczne.

- Zjawisko daje się prognozować.
- Znaczne spadki temperatur powietrza występują najczęściej w głębi lądu, na obszarze południowych gmin powiatu.

### Wnioski z ocen zagrożenia

Spadki temperatur powietrza poniżej  $-10^{\circ}\text{C}$  prowadzą do:

- przy małej pokrywie śnieżnej, przemarzania ziemioplodów powodującego spadki wydajności plonów rolnych,
- wzrostu ilości przypadków nagłego zagrożenia życia i zdrowia ludzi,
- zachwiania rytmiki funkcjonowania administracji publicznej, a szczególnie systemu oświatowego,
- zakłóceń w komunikacji drogowej, kolejowej,
- przy długim okresie występowania, do przemarzania koryt rzek grożącego wystąpieniem powodzi zatorowej,
- zachwiania rytmiki dostaw energii elektrycznej.

## **i) Intensywne opady deszczu**

### Charakterystyka zagrożenia

- Intensywne opady deszczu, szczególnie kilkudniowe występują 2-3 razy w roku;
- Opady gradu występują rzadko i nie zawsze dają się prognozować.

### Wnioski z oceny zagrożenia:

Intensywne opady deszczu prowadzą do:

- lokalnych podmyć i osuwisk ziemi, szczególnie groźnych w pasie kolejowych i kołowych ciągów komunikacyjnych,
- zaburzenia wegetacji roślin uprawnych,
- wzrostu zagrożeń sanitarno-higienicznych,
- zaburzenia funkcjonowania transportu kołowego i kolejowego,
- w okresie wakacyjnym, do obniżenia dochodowości turystyki. Intensywne opady gradu prowadzą do:
  - zniszczeń w uprawach rolnych i w sadownictwie,
  - zwiększenia przypadków nagłego zagrożenia życia i zdrowia ludzi,
- znacznych strat i szkód w mieniu.



## **j) Intensywne opady śniegu**

### Charakterystyka zagrożenia

Obszar powiatu gryfickiego jest w miarę równomiernie pokryty opadami śniegu. Intensywność opadów jest zróżnicowana w różnych latach. Obserwuje się cykliczność 2-3 letnią, kiedy opady śniegu są ponadprzeciętne. Duże śnieżycy mogą powodować poważne zakłócenia w transporcie i komunikacji, długotrwałe przerwy w dostawie energii elektrycznej, funkcjonowaniu łączności, a w wyniku powstania zawałów i zasp śnieżnych część miejscowości może być odcięta od zaopatrzenia z zewnątrz oraz pomocy medycznej. Zjawisko daje się prognozować z wyprzedzeniem 2-3 dni.

### Wnioski z oceny zagrożenia:

Intensywne opady śniegu powodują:

- dezorganizację drogowego, kolejowego i lotniczego systemu transportowego,
- trudności w dotarciu do miejscowości leżących przy lokalnych (powiatowych i gminnych) szlakach drogowych,
- zagrożenie życia i zdrowia ludzi bezdomnych i wymagających wsparcia,
- naruszenie konstrukcji wielkopowierzchniowych obiektów kubaturowych, prowadzące do powstania katastrofy budowlanej,
- zachwianie dostaw energii elektrycznej oraz funkcjonowania systemów telekomunikacyjnych, wywołane uszkodzeniami infrastruktury,
- szkody w drzewostanach,
- długotrwałe utrudnienia w poruszaniu się szlakami drogowymi, wywołane śliskością pośniegową,
- zagrożenie stanu środowiska wywołane zwałowaniem śniegu w miejscach do tego nie przeznaczonych.

## **k) silny wiatr**

### Charakterystyka zagrożenia

Specyficzny wpływ klimatu morskiego i regionalne uwarunkowania mikroklimatyczne powodują, że powiat gryficki narażony jest na częste występowanie silnych wiatrów, szczególnie w obszarze gmin nadmorskich. W przekroju rocznym, najsilniejsze wiatry, dochodzące do 25 m/s (9B) w głębi lądu, a w pasie nadmorskim do 32.5 m/s (12B), występują od końca stycznia do pierwszej dekady marca oraz we wrześniu. W ciągu roku dominują wiatry z kierunków zachodnich (NW - 22,2%. W - 10,9 %, SW - 9,6 %). Najniższe prędkości wiatru (poniżej 1 m/s) i cisze charakterystyczne są dla lipca, sierpnia i października.

Zjawisko daje się prognozować.

### Wnioski z oceny zagrożenia:



- Wichury i huragany, oprócz zagrożeń dla życia i zdrowia ludzi, przyczyniają się do powstania dużych zniszczeń i strat materialnych w sieciach elektroenergetycznych i telekomunikacyjnych, budownictwie mieszkaniowym, gospodarskim i przemysłowym oraz w transporcie i gospodarce leśnej.

- Wiatry z kierunków od NW do NE oddziałujące na wody wysoko wypełnionych akwenów Południowego Bałtyku, powodują zjawisko "cofki" wywołane powodzią sztormową.
- Wiatry, a w konsekwencji wysoka sztormowa fala powoduje duże uszkodzenia klifowego brzegu Morza Bałtyckiego.

- Wiatry towarzyszące innym ekstremom pogodowym, potęgują ich skutki powodując:

- zawieje i zamiecie śnieżne tworzące zaspę śnieżną,

- niekorzystne dysproporcje pomiędzy temperaturami mierzonymi i odczuwanymi,

## **I) Burza z gradem**

### Charakterystyka zagrożenia

W przekroju rocznym, największe natężenie występowania zjawisk burzowych, obejmuje okres od połowy maja do końca września.

- Z reguły, zjawiska te mają wymiar lokalny, lecz ich występowanie dotyczy terenu całego powiatu.

- Zjawisko daje się prognozować.

### Wnioski z oceny zagrożenia:

W związku z dużą gwałtownością przebiegu zjawisk oraz licznymi groźnymi zjawiskami towarzyszącymi, burze prowadzą do:

- wzrostu zagrożeń pożarowych,

- zwiększenia przypadków nagłego zagrożenia życia i zdrowia ludzi,

- wystąpienia lokalnych powodzi opadowych,

- lokalnych podmyć i osuwisk ziemi, szczególnie groźnych w pasie kolejowych i drogowych ciągów komunikacyjnych,

- katastrof budowlanych wywołanych naruszeniem konstrukcji budowli,

- zachwiania dostaw energii elektrycznej oraz funkcjonowania systemów telekomunikacyjnych, wywołanych uszkodzeniami infrastruktury,

- szkód w drzewostanach,

- wzrostu zagrożeń sanitarno-higienicznych.

- zaburzenia funkcjonowania transportu drogowego i kolejowego,

- zniszczeń w uprawach rolnych i w sadownictwie,

• znacznych strat i szkód w mieniu.

## **m) Zakażenie ludzi**

### Charakterystyka zagrożenia

Na obszarze całego powiatu możliwy jest gwałtowny wzrost zachorowań ludzi na choroby zakaźne wywoływane przez 43 patogeny, powodujące zagrożenie epidemiczne. Najgroźniejsze z nich, to: wirusowe zapalenie wątroby (typ A), SARS, ospę prawdziwą, wąglik, posocznicę piorunującą, dur brzuszny, czerwonkę bakteryjną, grypa, tężec i salmonelloza. Sytuacja taka może powstać w wyniku błędów w żywieniu, głównie w placówkach zbiorowego żywienia w okresie letnim.

Na podstawie prognozy specjalistów z zakresu epidemiologii, należy uznać, że region zachodniopomorski, ze względu na jego położenie geopolityczne oraz charakter lesisto - jeziorny, może okazać się podatny na zakażenia wywołane zmutowanym wirusem ptasiej grypy, w tym najbardziej niebezpiecznym szczepem H5N1, a ze względu na ogólne uwarunkowania epidemiczne, także 'wirusem nowej grypy A/H1N1 oraz grypy sezonowej.

Coraz bardziej realne staje się przeniesienie na obszar powiatu przez osoby wjeżdżające do Polski, chorób tropikalnych i chorób występujących w odległych zakątkach globu.

Nie można wykluczyć, że do epidemicznego zakażenia ludzi dojdzie na skutek zamachu terrorystycznego.

### Wnioski z oceny zagrożenia:

Najbardziej prawdopodobnymi drogami rozprzestrzeniania się epidemicznych czynników chorobotwórczych wśród ludzi, będą:

- inni ludzie - nosiciele chorób,
- zwierzęta hodowlane i dziko żyjące.
- uwolnione w sposób świadomy lub na skutek zdarzenia losowego, szczepy chorobotwórcze,
- wiatr i opady atmosferyczne.

Zakażenie organizmu ludzkiego czynnikiem chorobotwórczym nastąpi poprzez:

- drogi oddechowe (wirusy grypy i bakterii dżumy),
- uszkodzenia skóry (tężec, zgorzel gazowa),
- przewód pokarmowy (cholera, dury, czerwonka),
- ukąszenia owadów.

Wzrost zagrożenia epidemicznego będzie jednym z następstw powodzi.

Skuteczne i szybkie wykrycie i rozpoznanie czynnika chorobotwórczego, a także zlokalizowanie zagrożonego środowiska, może przyczynić się do obniżenia groźby rozprzestrzeniania choroby.

Skuteczne działanie przeciwepidemiczne najpoważniej hamuje długi czas utajenia choroby od chwili zakażenia organizmu do wystąpienia pierwszych objawów. Najczęstszymi sposobami zapobiegania i walki ze skażeniami biologicznymi, będą szczepienia ochronne. Jednak szczepionki

mogą zapobiegać tylko niektórym chorobom i są nieskuteczne, gdy czynnik patogenny nie jest znany odpowiednio wcześniej. Również podawanie antybiotyków może okazać się mało skuteczne przy braku rozpoznania drobnoustroju wywołującego skażenie oraz nigdy nie będzie skuteczne, gdy zakażenie powodować będą szczepy antybiotykoodporne.

### **4.3 Naruszenie bezpieczeństwa infrastruktury**

#### **a) Awaria systemu dostaw energii i systemu elektroenergetycznego.**

##### Charakterystyka zagrożenia

- Na terenie powiatu gryfickiego, energia elektryczna dostarczana jest do odbiorców za pośrednictwem sieci i infrastruktury wysokich, średnich i niskich napięć.
- Najgroźniejsze awarie dezorganizujące funkcjonowanie całego regionu (bez względu na prawa właścicielskie administratora sieci), to awarie w sieciach wysokiego napięcia oraz w systemach sterujących ich pracą.
- Głównymi czynnikami powodującymi awarie są:
  - uszkodzenia mechaniczne sieci,
  - uszkodzenia sieci i innych urządzeń instalacyjnych wywołane ekstremalnymi warunkami pogodowymi, głównie silnymi wiatrami, znacznymi spadkami temperatur oraz obfitymi opadami śniegu,
  - awarie systemów informatycznych sterujących przepływem energii,
  - zamierzone bądź niezamierzone działanie człowieka,
  - zagrożenie ma gwałtowny przebieg i nie daje się prognozować w początkowym etapie.

##### Wnioski z oceny zagrożenia:

Przerwa w dostawach prądu, jako zagrożenie pierwotne, powoduje:

- zachwianie lub całkowite wstrzymanie produkcji w zakładach pracujących w trybie ciągłym,
- zagrożenia funkcjonowania telefonii analogowej i mobilnej,
- zachwianie dystrybucji paliw płynnych,
- przerwy lub całkowite wstrzymanie emisji przez nadawców radiowych i telewizyjnych,
- zachwianie systemu opieki zdrowotnej,
- zachwianie lub całkowity paraliż systemu finansowego,
- wzrost zagrożeń sanitarno-higienicznych,
- zakłócenia w funkcjonowaniu administracji publicznej,
- zagrożenie poważnych zachorowań lub zamarznięć szczególnie dzieci i ludzi starszych w obiektach, których ogrzewanie uzależnione jest od zasilania elektrycznego.



## **b) Awaria systemu technicznego i systemu informatycznego.**

### Charakterystyka zagrożenia

Wiele systemów, w tym odpowiedzialne za stan bezpieczeństwa lub za funkcjonowanie poszczególnych sektorów publicznych (finansowy, elektroenergetyczny, telekomunikacyjny, itp.) sterowanych jest przy pomocy urządzeń informatycznych. Zakłócenie w pracy tych urządzeń, przy założeniu, że stosowne systemy awaryjne okażą się niewydolne, spowoduje paraliż obsługiwanych systemów.

- Awarię systemu informatycznego zagrożony jest obszar całego powiatu, jednak najbardziej dotkliwie będzie ona odczuwana w większych miejscowościach.
- Zagrożenie ma gwałtowny przebieg i w początkowym etapie nie daje się prognozować.

### Wnioski z oceny zagrożenia:

Najgroźniejsze w skutkach są awarie systemów informatycznych, wywołane wirusami, bądź innymi celowymi działaniami człowieka, mającymi na celu dezorganizację, bądź całkowity paraliż systemów.

Do utrudnień w pracy urządzeń informatycznych przyczyniają się także długotrwałe przerwy w dostawach energii elektrycznej, zwłaszcza tam, gdzie urządzenia informatyczne pozbawione są awaryjnych instalacji podtrzymujących zasilanie.

## **c) Awaria z uwolnieniem niebezpiecznej substancji promieniotwórczej**

### Charakterystyka zagrożenia

Powiat gryficki znajduje się w strefie skażeń promieniotwórczych. Sytuację taką spowoduje:

- awaria w jednej z elektrowni jądrowych, zlokalizowanych na terenie krajów ościennych.
- awaria w zakładzie pracy, wykorzystującym źródła promieniowania radioaktywnego,
- katastrofa komunikacyjna środka transportu przewożącego materiały promieniotwórcze,
- przemieszczania przez teren powiatu (sprowadzenia na teren powiatu) w sposób nielegalny, materiału promieniotwórczego,
- zamach terrorystyczny.

Skażeniem promieniotwórczym zagrożony może być cały obszar powiatu gryfickiego. Zagrożenie ma gwałtowny przebieg i w początkowym etapie nie daje się prognozować.

### Wnioski z oceny zagrożenia:

Najgroźniejsza w skutkach jest awaria w jednej z elektrowni jądrowych zlokalizowanych w pobliżu województwa zachodniopomorskiego a w tym powiatu gryfickiego.

W zależności od skali zdarzenia i mocy dawki promieniowania, niezbędne jest podjęcie stosownych środków prewencyjno - ratowniczych, z uruchomieniem działań interwencyjnych włącznie. Poziom skażenia uzależniony jest od:



- ilości i rodzaju uwolnionej substancji,
- miejsca awarii,
- czasu, jaki upłynie od chwili uwolnienia do odebrania sygnału o przekroczonej mocy dawki,
- panujących warunków pogodowych,
- rodzaju osłony ludzi przed promieniowaniem.

Najpoważniejsze zagrożenia wtórne wywołane awarią z niekontrolowanym uwolnieniem niebezpiecznej substancji promieniotwórczej, to:

- nagłe zagrożenie życia lub zdrowia ludzi,
- skażenie środowiska,
- panika lub niekontrolowane masowe przemieszczanie się ludności.

#### **d) Katastrofa budowlana**

##### Charakterystyka zagrożenia

Katastrofa budowlana polega najczęściej na całkowitym lub częściowym zawaleniu się wznoszonego, lub istniejącego obiektu budowlanego, lub jego części. Charakterystyczne przyczyny prowadzące do zdarzenia tego typu, to:

- błąd konstrukcyjny,
- nieprzestrzeganie zasad sztuki budowlanej,
- niewłaściwe użytkowanie (np. nieodśnieżanie dachu), w tym brak remontu lub prac konserwacyjnych,
- zmiana parametrów otoczenia (np. drgania) lub struktury gruntu (np. podmycie),
- awaria instalacji wewnątrz obiektu.
- rozbiórka obiektu bez zachowania należytych zasad bezpieczeństwa i sztuki budowlanej,
- oddziaływanie sił natury,
- niezamierzone lub celowe działanie człowieka.

Katastrofa budowlana może wystąpić na całym obszarze powiatu.

Zagrożenie ma gwałtowny przebieg i nie daje się prognozować.

Na terenie powiatu do obiektów, które w przypadku wystąpienia awarii systemu technicznego powodującego katastrofę budowlaną można zaliczyć:

- wielokondygnacyjny budynek czasowy wysokości 30 m w miejscowości Mrzeżyno,
- Galeria handlowa „Hosso” w Gryficach,
- elewatory zbożowe w Gryficach,
- pawilony handlowe wielkopowierzchniowe.

##### Wnioski z oceny zagrożenia:

Obiektami najbardziej zagrożonymi powstaniem katastrofy budowlanej, są obiekty stare (często zabytkowe), nie poddawane zabiegom remontowym i konserwatorskim, z przestarzałą i wyeksploatowaną instalacją wewnętrzną głównie gazową. Dużym zagrożeniem obarczone są także obiekty nowo wznoszone, gdy w trakcie realizacji zadań inwestycyjnych, zmieniono parametry konstrukcyjne, technologiczne lub materiałowe, lub gdy nadzór nad wykonawstwem prac był niewłaściwy.

Zagrożeniem wtórnym wywołanym katastrofą budowlaną są:

- nagłe zagrożenie życia lub zdrowia ludzi,
- pożar, skażenie chemiczne lub zakażenie wywołane zniszczeniem instalacji wewnętrznej, lub zaplecza magazynowego (laboratoryjnego) obiektu,
- dezorganizacji systemu, w którym obiekt funkcjonuje, lub prac związanych z tym obiektem.

### **e) Zagrożenie w ruchu drogowym**

#### Charakterystyka zagrożenia

Najczęstszymi przyczynami powstania zagrożenia w transporcie i komunikacji drogowej, są:

- katastrofy drogowe.
- niesprzyjające warunki pogodowe,
- roboty drogowe wpływające na zachwianie rytmiki ruchu oraz zmieniające jego organizację,
- inne zagrożenia obejmujące swym zasięgiem sieć dróg kołowych,
- protesty prowadzone w ciągach drogowych,
- masowe przemieszczanie ludności,
- nieprzestrzeganie prawa o ruchu drogowym,
- niezamierzone lub celowe działanie człowieka.
- zmasowane przejazdy okazjonalne.

#### Wnioski z oceny zagrożenia:

Groźba wystąpienia zagrożeń w transporcie i komunikacji drogowej dotyczy głównie ciągów dróg krajowych, a także innych dróg, głównie na odcinkach przebiegających przez aglomeracje miejskie i przez miejscowości oraz na skrzyżowaniach, w obrębie przejść dla pieszych i na przejazdach kolejowych.

Przebieg i możliwość prognozowania zagrożenia są uzależnione od czynnika, który to zagrożenie wywołał.

Wszystkie ekstrema pogodowe charakterystyczne dla powiatu gryfickiego, będą negatywnie oddziaływać na rytmikę transportu kołowego.

Wśród innych zagrożeń oddziałujących na rytmikę transportu kołowego, najgroźniejsze, to:

- pożary kompleksów leśnych,

- powodzie,
- skażenia i zakażenia wywołujące potrzebę tworzenia stref wyłączonych z ruchu,
- zaburzenia w funkcjonowaniu systemu zaopatrzenia w paliwa płynne.

Mimo podejmowania szeroko zakrojonych działań prewencyjnych poważnym zagrożeniem rytmiki transportu kołowego będą przejazdy okazjonalne, w okresie świątecznym i urlopowym. Głównymi drogami tranzytowymi na terenie powiatu są drogi:

- droga krajowa nr 6,
- drogi wojewódzkie nr 102, 103, 105, 108, 109, 110 i 152.

#### **f) zachwianie systemu zaopatrzenia wodę**

##### Charakterystyka zagrożenia

Zachwianie funkcjonowania systemu zaopatrzenia w wodę, polegać będzie głównie na:

- ograniczeniu lub przerwaniu dostaw wody dla indywidualnych odbiorców,
- ograniczeniu lub przerwaniu dostaw wody dla jednostek prowadzących działalność gospodarczą.

Najczęstszą przyczyną zagrożenia funkcjonowania systemu zaopatrzenia w wodę, są:

- awarie techniczna wpływające na system zaopatrzenia w wodę lub awaria całego systemu,
- skażenie lub zakażenie ujęcia wody,
- obniżenie wydajności ujęcia spowodowany spadkiem poziomu wód gruntowych,
- długotrwałe wysokie temperatury powietrza powodujące wzrost zapotrzebowania na wodę niewspółmierny z możliwością jego zaspokojenia,
- długotrwałe, znaczne spadki temperatury powietrza poniżej  $-15^{\circ}\text{C}$ , powodujące zamarzanie instalacji wodnych i ich pękanie,
- celowe lub niezamierzone działanie człowieka.

Groźba zachwiania systemu zaopatrzenia w wodę dotyczy obszaru całego powiatu.

Przebieg i możliwość prognozowania zagrożenia są uzależnione od czynnika, który to zagrożenie wywołał.

##### Wnioski z oceny zagrożenia:

Najpoważniejsze skutki wywołane zachwianiem lub paraliżem systemu zaopatrzenia w wodę, to:

- ograniczenie poziomu zabezpieczenia socjalnego obywateli,
- ograniczenie lub wstrzymanie procesów produkcyjnych,
- wzrost zagrożeń sanitarno - epidemicznych,
- wzrost zagrożeń epizootycznych,
- konieczność wprowadzenia racjonowania wody,
- konieczność uruchomienia alternatywnych dostaw wody.



5. Zadania niezbędne do realizacji w celu przeciwdziałania zagrożeniom.

Lp.	Zadanie	Podmioty realizujące	Sposób realizacji	Oczekiwane efekty
1	Ograniczenie przestępczości na terenie powiatu.	Komenda Powiatowa Policji, straże gminne, placówki oświatowe, samorządy lokalne	<ul style="list-style-type: none"> <li>- prowadzenie standardowych działań prewencyjnych i profilaktycznych przez podmioty profesjonalne</li> <li>- stosowanie nowatorskich rozwiązań mieszczących się w działaniach statutowych podmiotów realizujących.</li> </ul>	<ol style="list-style-type: none"> <li>1. Wzrost wykrywalności przestępstw</li> <li>2. Poprawa przestrzegania bezpieczeństwa publicznego przez obywateli,</li> <li>3. zwiększenie świadomości społecznej,</li> <li>4. wzrost bezpieczeństwa w placówkach oświatowych</li> </ol>
2	Podniesienie poziomu bezpieczeństwa w ruchu drogowym.	Komenda Powiatowa Policji, straże gminne, zarządcy dróg, samorządy lokalne	<ul style="list-style-type: none"> <li>➤ wzmożone kontrole ruchu drogowego,</li> <li>- prowadzenie akcji informacyjnych w zakresie bezpiecznego korzystania z dróg.</li> <li>- prowadzenie akcji edukacyjnych</li> </ul>	<ul style="list-style-type: none"> <li>▪ Spadek liczby wypadków drogowych,</li> <li>▪ ograniczenie liczby nietrzeźwych uczestników ruchu drogowego,</li> <li>▪ wzrost świadomości społecznej w zakresie przestrzegania przepisów ruchu drogowego,</li> </ul>
3	Zapewnienie bezpieczeństwa i porządku publicznego podczas imprez masowych.	Komenda Powiatowa Policji, samorządy lokalne, straże gminne, Komenda Powiatowa Państwowej Straży Pożarnej, Ochotnicza Straż Pożarna, organizatorzy imprez	<ul style="list-style-type: none"> <li>➤ wzmożone kontrole uczestników imprezy,</li> <li>➤ Kontrola realizacji wydanych zezwoleń na organizację imprez masowych</li> <li>➤ kontrola sposobu zabezpieczenia imprezy przez organizatora.</li> </ul>	<ul style="list-style-type: none"> <li>• Poprawa właściwego zabezpieczenia imprez masowych,</li> <li>• niedopuszczenie do zakłócenia porządku publicznego,</li> <li>• wzrost bezpieczeństwa uczestników imprez masowych,</li> </ul>



4	Ograniczenie przestępstw i wykroczeń z ustawy o wychowaniu w trzeźwości i przeciwdziałania alkoholizmowi.	Komenda Powiatowa Policji, samorządy lokalne, straże gminne, Komisje Rozwiązywania Problemów Alkoholowych w gminach, Powiatowy Ośrodek Interwencji Kryzysowej	<ul style="list-style-type: none"> <li>➤ prowadzenie akcji profilaktycznych,</li> <li>➤ prowadzenie działań w zakresie leczenia i przeciwdziałania alkoholizmowi</li> <li>➤ kontrola miejsc sprzedaży alkoholu.</li> <li>➤ Kontrola miejsc spożywania alkoholu</li> </ul>	<ul style="list-style-type: none"> <li>• Wzmocnienie kontroli właściwego zabezpieczenia imprez masowych</li> </ul> <ul style="list-style-type: none"> <li>▪ Wzmoczone kontrole miejsc, w których obowiązuje zakaz spożywania alkoholu,</li> <li>▪ wzrost świadomości handlowców w zakresie sprzedaży alkoholu</li> <li>▪ nietrzeźwym i nieletnim,</li> <li>▪ spadek liczby sprawców przestępstw popełnionych pod wpływem alkoholu,</li> <li>▪ spadek liczby osób spożywających alkohol w miejscach publicznych.</li> </ul>
5	Ograniczenie przestępstw przeciwko ustawie o narkomanii.	Komenda Powiatowa Policji, straże gminne, samorządy lokalne, Powiatowy Ośrodek Interwencji Kryzysowej	<ul style="list-style-type: none"> <li>➤ prowadzenie akcji profilaktycznych,</li> <li>➤ prowadzenie działań w zakresie wykrywalności i leczenia osób uzależnionych</li> <li>- wzmoczona kontrola miejsc, w których mogą przebywać osoby rozprawdzające środki narkotyczne i odurzające.</li> </ul>	<p>Wzrost ilości ujawnionych przestępstw, wyliminowanie osób rozprawdzających narkotyki i środki odurzające, wzrost świadomości społecznej w zakresie szkodliwości używania narkotyków i odpowiedzialności karnej w tym zakresie, spadek liczby uzależnionych.</p>
6	Przeciwdziałanie patologiom społecznym.	Powiatowe Centrum Pomocy Rodzinie,	<ul style="list-style-type: none"> <li>➤ poradnictwo specjalistyczne dla rodzin i osób dotkniętych kryzysem,</li> </ul>	<ul style="list-style-type: none"> <li>• zapobieganie przemocy, patologii i uzależnieniom,</li> </ul>

			<p>Ośrodki Pomocy Społecznej, Policja, Poradnia Psychologiczno – Pedagogiczna, sąd, placówki oświatowe</p> <p>Starostwo Powiatowe, ZZMiUW ot. Gryfice, samorządy lokalne, Państwowa Straż Pożarna</p> <p>Starostwo Powiatowe</p>	<p>➤ poradnictwo prawne osób dotkniętych przemocą w rodzinie,</p> <p>➤ zapewnienie pomocy ofiarom przemocy w rodzinie,</p> <p>➤ wspieranie usamodzielniających się wychowanków rodzin zastępczych.</p> <p>➤ rozbudowa inżynieryjna obiektów mających zabezpieczyć teren przed zalaniem,</p> <p>➤ prowadzenie akcji dla dzieci i młodzieży pod nazwą „Zdążyć przed powodzią.</p> <p>➤ utrzymywanie i konserwacja sprzętu i materiałów będących na wyposażeniu powiatowego magazynu przeciwpowodziowego.</p>	<ul style="list-style-type: none"> <li>● zapobieganie dysfunkcyjności rodzin oraz wykluczeniu społecznemu,</li> <li>● ochrona dzieci pozabawionych opieki i wychowania.</li> <li>● zmniejszenie zagrożenia powodziowego,</li> <li>● zwiększenia poczucia bezpieczeństwa mieszkańców.</li> </ul> <p>✘ poprawa zabezpieczenia przeciwpowodziowego na terenie powiatu.</p>
7	Zwiększenie bezpieczeństwa w zakresie zabezpieczenia przeciwpowodziowego.			<p>- prowadzenie kontroli obiektów i miejsc, w których organizowany jest wypoczynek letni i zimowy oraz miejsc spędzania wolnego czasu pod względem bezpieczeństwa i zagrożeń uczestników,</p> <p>➤ Prowadzenie działań prewencyjno – profilaktycznych i edukacyjno – informacyjnych.</p>	<ul style="list-style-type: none"> <li>✘ zwiększenie świadomości wśród dzieci i młodzieży w zakresie zagrożeń w czasie wolnym od nauki.</li> </ul>
8	Utrzymywanie stanu wyposażenia powiatowego magazynu przeciwpowodziowego.			<p>➤ prowadzenie kontroli stanu zabezpieczenia przeciwpowodziowego przez uprawnione organy</p> <p>➤ organizowanie konkursów o tematyce przeciwpowodziowej dla uczniów szkół podstawowych i gimnazjalnych,</p> <p>➤ propagowanie tematyki przeciwpowodziowej przez lokalne media.</p>	<ul style="list-style-type: none"> <li>✘ zmniejszenie liczby pożarów,</li> <li>✘ ograniczenie liczby ofiar pożarów.</li> </ul>
9	Realizacja programu „Bezpieczne wakacje” i „Bezpieczne ferie”.		<p>Komenda Powiatowa Policji, Straż Pożarna, samorządy gminne, placówki oświatowe, Państwowa Stacja Sanitarno-Epidemiologiczna</p>		
10	Rozpowszechnianie publikacji o tematyce przeciwpowodziowej.		<p>Komenda Powiatowa Państwowej Straży Pożarnej, Ochotnicze Straże Pożarne, placówki oświatowe, samorządy lokalne, media lokalne</p>		

11	Rozszerzenie systemu lokalnego monitoringu.	Komenda Powiatowa Policji, straże gminne, samorządy lokalne	<ul style="list-style-type: none"> <li>➤ rozbudowa instalacji urządzeń monitorujących.</li> <li>➤ Kontrola i wykorzystanie zapisów urządzeń monitorujących</li> </ul>	<ul style="list-style-type: none"> <li>✘ wzrost poczucia bezpieczeństwa mieszkańców powiatu,</li> <li>✘ możliwość efektywniejszego reagowania na wykroczenia.</li> </ul>
12	Wdrażanie procedur przepływu informacji.	Komenda Powiatowa Policji, Prokuratura Rejonowa, Sąd Rejonowy, straże gminne, Straże Pożarne, samorządy lokalne, placówki oświatowe, lokalne media	<ul style="list-style-type: none"> <li>- nawiązanie kontaktów mających na celu poprawę bezpieczeństwa pomiędzy podmiotami współpracującymi w zakresie poprawy bezpieczeństwa,</li> <li>- ustalenie kanałów wymiany informacji w przypadku konieczności natychmiastowego reagowania.</li> </ul>	<ul style="list-style-type: none"> <li>✘ zwiększenie świadomości społecznej,</li> <li>✘ poprawa przestrzegania norm bezpieczeństwa publicznego,</li> <li>✘ zwiększenie bezpieczeństwa na terenie placówek oświatowych.</li> </ul>

#### Kompetencje służb w zakresie reagowania na określone zdarzenia (zagrożenia)



<b>Służba</b>	STAROSTWO	PSP, OSP z KRSG	jedn. ochr. ppoz. spoza systemu	Policja	Pogotowie Ratunkowe	Woj. Sztab Wojskowy	Stacje Rat. Chemicznego	Straz Graniczna	WIOS	Shuzby ratownicze PKP	Stacja Sanitarno Epidemiolog.	Lotnicze Bazy Leśne	Pogotowie Gazowe	Pogotowie Wodno-kanalizacyjne	Pogotowie kanalizacyjne	Pogotowie ciepłownicze	Pogotowie dźwigowe	Inspektorat weterynaryjny
Pożar w rejonie zurbanizowanym																		
Pożar wielkoobszarowy																		
Katastrofa chemiczno-ekologiczna																		
Katastrofa w komunikacji drogowej																		
Katastrofa w komunikacji kolejowej																		
Katastrofa budowlana																		
Zagrożenie radiacyjne																		
Powódź																		
Poszukiwanie osób zaginionych																		
Atak terrorystyczny																		
Kryzys społeczne																		
Niekorzystne zjawiska atmosferyczne																		
Zagr. epidemiologiczne ludzi																		
Unieszkodliwienie nieb. zwierząt																		

■ - współdziałanie

■ - rola pomocnicza

■ - rola wiodąca



## 6. Podmioty przewidziane do współpracy w realizacji Programu oraz kompetencje w zakresie przeciwdziałania zagrożeniom.

Starosta Powiatu sprawując zwierzchnictwo w stosunku do powiatowych służb, inspekcji i straży uzgadnia ich współdziałanie m.in. w zakresie zapobiegania zagrożeniom życia, zdrowia lub mienia oraz zagrożenia środowiska, utrzymania bezpieczeństwa i porządku publicznego, ochrony praw obywatelskich, a także zapobiegania klęskom żywiołowym i innym nadzwyczajnym zagrożeniom.

Na poziomie powiatu zadania wynikające z realizacji Programu koordynuje starosta.

Do współpracy w realizacji Programu zapobiegania przestępczości oraz ochrony bezpieczeństwa obywateli i porządku publicznego w Powiecie Gryfickim przewidziano następujące podmioty:

### a) Starostwo Powiatowe

#### ✘ Wydział Administracyjny i Spraw Obywatelskich.

W kompetencjach Wydziału leży realizacja zadań związanych z zarządzaniem kryzysowym i szeroko pojętym bezpieczeństwem obywateli. Zadania związane z bezpieczeństwem obywateli realizowane są na podstawie „Powiatowego Planu Zarządzania Kryzysowego, „Planu dystrybucji stabilnego jodu w przypadku wystąpienia zdarzeń radiacyjnych”, „Planów ewakuacji I, II, i III stopnia” , „Planu ochrony zabytków” . Ponadto do zadań Wydziału należy promocja ochrony zdrowia poprzez realizację programów zdrowotnych, co wpływa na poczucie bezpieczeństwa zdrowotnego społeczeństwa.

#### ✘ Wydział Rolnictwa, Leśnictwa i Ochrony Środowiska.

W ramach realizowanych zadań Wydział wykonuje monitoring zjawisk występujących w środowisku naturalnym, reaguje na zagrożenia i monitoruje stan środowiska naturalnego.

W ramach swoich kompetencji realizuje również monitoring osuwisk, wydaje pozwolenia wodno – prawne w oparciu o posiadane mapy hydrologiczne i zajmuje się ochroną gruntów rolnych, co ma wpływ na stan środowiska naturalnego. Ponadto przyjmuje i opiniuje zgłoszenia instalacji mogących negatywnie oddziaływać na środowisko, z których emisja nie wymaga pozwolenia,

#### ✘ Wydział Edukacji

Wydział realizuje w szkołach i placówkach oświatowych szeroko pojętą politykę bezpieczeństwa szczególnie poprzez działania zmierzające do podwyższania standardów bezpiecznych zachowań poprzez: spotkania uczniów z policją na temat przestrzegania przepisów ruchu drogowego, rozbudowywanie monitoringu wizyjnego w szkołach, monitorowanie zjawisk agresji i zachowań ryzykownych oraz systematyczne

minimalizowanie ich występowania, prowadzenie edukacji zdrowotnej.

✘ Wydział Komunikacji, Transportu i Dróg Powiatowych

Wprowadzanie i egzekwowanie projektów tymczasowej i stałej organizacji ruchu drogowego

**b) Powiatowe Centrum Pomocy Rodzinie.**

PCPR jest jednostką organizacyjną Powiatu Gryfickiego, której podstawowym celem działalności jest udzielanie pomocy społecznej o zasięgu ponadgminnym: dzieciom, rodzinom, osobom starszym, chorym i niepełnosprawnym; a także zabezpieczenie dzieciom pieczy zastępczej w przypadku niemożności zapewnienia opieki i wychowania przez rodziców. PCPR realizuje zadania pomocy społecznej należące do powiatu, w tym m. in:

- opracowanie i realizacja powiatowej strategii rozwiązywania problemów społecznych, ze szczególnym uwzględnieniem programów pomocy społecznej, wspierania osób niepełnosprawnych i innych, których celem jest integracja osób i rodzin z grup szczególnego ryzyka;
- organizowanie i prowadzenie specjalistycznego poradnictwa,
- tworzenie i wdrażanie programów pomocy dziecku i rodzinie;
- prowadzenie punktu informacyjnego dla osób niepełnosprawnych,
- prowadzenie punktu interwencji kryzysowej,
- udzielanie informacji osobom ubiegającym się o pomoc, o przysługujących im prawach i uprawnieniach;
- sprawowanie nadzoru nad działalnością jednostek specjalistycznego poradnictwa, w tym rodzinnego oraz ośrodków wsparcia, domów pomocy społecznej, punktu interwencji kryzysowej i warsztatów terapii zajęciowej;

**c) Zarząd Dróg Powiatowych**

Przedmiotem działania jednostki jest wykonywanie obowiązków zarządcy dróg w rozumieniu ustawy o drogach publicznych, a w szczególności zadań mających wpływ na bezpieczeństwo ruchu drogowego:

opracowywanie projektów planów rozwoju sieci drogowej,

opracowywanie projektów planów finansowania budowy, utrzymania i ochrony dróg oraz obiektów mostowych,

wykonywanie robót interwencyjnych, robót utrzymaniowych i zabezpieczających,

przeciwdziałanie niszczeniu dróg,

przeprowadzanie okresowych kontroli stanu dróg i obiektów mostowych oraz oznakowania,

przeciwdziałanie niekorzystnym przeobrażeniom środowiska mogącym powstać lub powstającym w



następstwie budowy lub utrzymania dróg,  
dokonywanie okresowych pomiarów ruchu drogowego,  
wprowadzanie ograniczeń lub zamykanie dróg i drogowych obiektów mostowych dla ruchu oraz  
wyznaczanie objazdów, gdy występuje bezpośrednie zagrożenie bezpieczeństwa osób i mienia.

#### **d) Powiatowy Inspektorat Nadzoru Budowlanego**

Do kompetencji PINB należy:

- wydawanie w drodze decyzji nakazów usunięcia stwierdzonych nieprawidłowości stanu technicznego,
- monitorowanie ruchu budowlanego na terenie powiatu i eliminowanie samowoli budowlanej,
- wydawanie decyzji nakazujących rozbiórkę obiektu, gdy obiekt budowlany nie nadaje się do remontu, odbudowy lub wykończenia,
- wydawanie decyzji o wyłączeniu całości lub części budynku z użytkowania w przypadku bezpośredniego zagrożenia zawaleniem,
- prowadzenie postępowań wyjaśniających w sprawie katastrof budowlanych,
- przyjmowanie zawiadomień o katastrofach budowlanych,
- badanie i określenie przyczyn powstania katastrof budowlanych.

#### **e) Rada Powiatu Gryfickiego w tym Komisja Prawa, Bezpieczeństwa i Administracji**

Plan pracy Rady Powiatu Gryfickiego koncentruje się wokół zagadnień związanych z:

- monitorowaniem stanu bezpieczeństwa obywateli,
- ocena stanu przygotowań do sezonu letniego pod względem bezpieczeństwa sanitarnego. p-poż, ratownictwa wodnego w miejscowościach nadmorskich powiatu,
- przygotowaniem placówek oświatowych do realizacji zadań związanych z letnim i zimowym wypoczynkiem dzieci i młodzieży,
- przygotowaniem placówek oświatowych do rozpoczęcia kolejnego roku szkolnego,
- nadzorem nad przestrzeganiem prawa i bezpieczeństwa w jednostkach podległych Powiatowi Gryfickiemu.

#### **f) Komenda Powiatowa Policji w Gryficach**

W ramach wypełniania statutowych zadań Komendant Powiatowy Policji jest jednym z ogniw zapewniających poczucie bezpieczeństwa obywateli.

Do podstawowych zadań Policji należą:

- ochrona życia i zdrowia ludzi oraz mienia przed bezprawnymi zamachami naruszającymi te dobra;
- ochrona bezpieczeństwa i porządku publicznego, w tym zapewnienie spokoju w miejscach

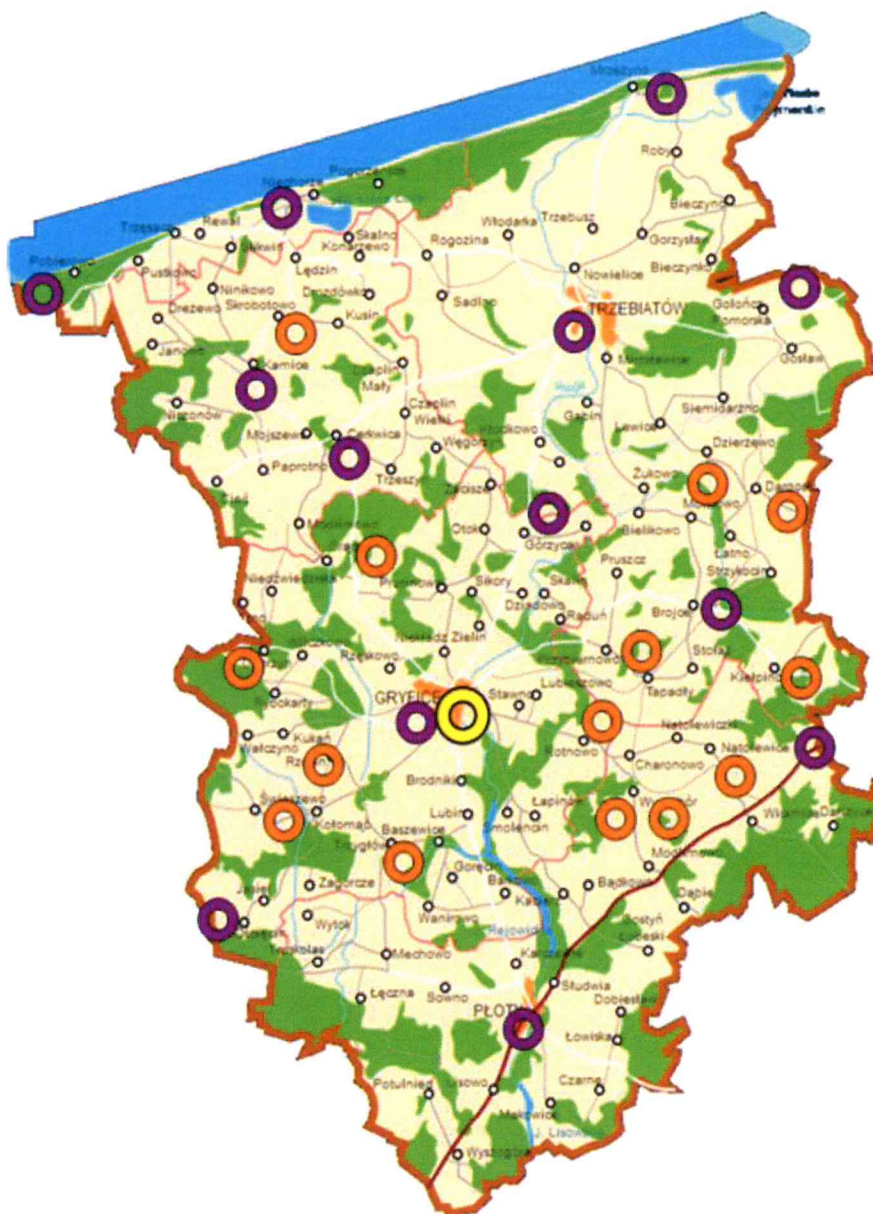
- publicznych oraz w środkach publicznego transportu i komunikacji publicznej, w ruchu drogowym i na wodach przeznaczonych do powszechnego korzystania;
- inicjowanie i organizowanie działań mających na celu zapobieganie popełnianiu przestępstw i wykroczeń oraz zjawiskom kryminogennym i współdziałanie w tym zakresie z organami państwowymi, samorządowymi i organizacjami społecznymi;
  - wykrywanie przestępstw i wykroczeń oraz ściganie ich sprawców;
  - nadzór nad specjalistycznymi uzbrojonymi formacjami ochronnymi w zakresie określonym w odrębnych przepisach;
  - kontrola przestrzegania przepisów porządkowych i administracyjnych związanych z działalnością publiczną lub obowiązujących w miejscach publicznych;
  - udział w informowaniu ludności o zagrożeniach i sposobach reagowania;
  - organizacja i zapewnienie funkcjonowania regulacji ruchu w czasie ewakuacji i masowych przemieszczeń ludności;
  - utrzymanie porządku w strefach dotkniętych klęskami naturalnymi, katastrofami i działaniami wojennymi.

**g) Komenda Powiatowa Państwowej Straży Pożarnej w Gryficach.**

Na terenie Powiatu funkcjonuje Komenda Powiatowa Państwowej Straży Pożarnej oraz jednostki Ochotniczych Straży Pożarnych.



Rozmieszczenie jednostek Krajowego Systemu Ratowniczo Gaśniczego na terenie powiatu gryfickiego gwarantuje dojazd do zdarzenia w ciągu 15 min. na terenie całego powiatu.



KP PSP i JRG Gryfice



Jednostki OSP KSRG – 14 jednostek



Jednostki OSP spoza KSRG – 14 jednostek

Do kompetencji straży pożarnej należy m. in.

- przyjmowanie zgłoszeń o wystąpieniu zdarzeń niebezpiecznych i dysponowanie niezbędnymi siłami i środkami do ich likwidacji;
- organizowanie i prowadzenie akcji ratowniczych w czasie walki z pożarami oraz likwidacji miejscowych zagrożeń;
- inicjowanie i koordynowanie działań zmierzających do poprawy stanu ochrony przeciwpożarowej na terenie powiatu;
- opracowywanie planów ratowniczych i ich bieżąca aktualizacja;
- analizowanie stanu zabezpieczenia operacyjnego na obszarze powiatu oraz przygotowanie komendy powiatowej do organizacji działań ratowniczych, w tym w czasie nadzwyczajnych zagrożeń, katastrof lub klęsk żywiołowych, a także-nadzór nad prawidłowością prowadzenia akcji ratowniczych,
- koordynacja działań ratowniczych lub kierowanie siłami i środkami zaangażowanymi w działania ratownicze na obszarze powiatu;
- współdziałanie przy planowaniu systemów łączności dyspozycyjnej, dowodzenia i współdziałania a także systemów alarmowania na obszarze działania oraz obsługa urządzeń monitoringu pożarowego i alarmowania;
- opracowywanie i aktualizacja katalogu i mapy zagrożeń pożarowych i innych miejscowych zagrożeń;
- analizowanie przyczyn pożarów zaistniałych na terenie powiatu, w tym nieprawidłowości, które przyczyniły się do ich powstania oraz rozprzestrzeniania się;
- opracowywanie opinii dotyczących bezpieczeństwa pożarowego budynków, innych obiektów budowlanych i terenów oraz imprez masowych;
- organizowanie i prowadzenie działalności informacyjnej w zakresie upowszechniania i przestrzegania przepisów przeciwpożarowych;
- wykrywanie i oznaczanie stref niebezpiecznych;
- udział w udzielaniu pomocy ludności poszkodowanej.

#### **h) Powiatowa Stacja Sanitarno – Epidemiologiczna w Gryficach.**

Powiatowa Stacja Sanitarno – Epidemiologiczna realizuje zadania powierzone Państwowemu Powiatowemu Inspektorowi Sanitarnemu w szczególności w zakresie:

- utrzymywania stałej gotowości do monitorowania, koordynacji, alarmowania i powiadamiania o zagrożeniach sanitarno – epidemiologicznych,
- zbierania danych z monitoringu, danych dotyczących skażeń środowiska i zakażeń ludności oraz do

przeciwdziałania tym zagrożeniom,

- koordynowania działań w zakresie pozyskiwania materiałów do diagnostyki laboratoryjnej z obszarów skażonych,
- współdziałania z Powiatowym Centrum Zarządzania Kryzysowego i innymi jednostkami wyznaczonymi do zwalczania zagrożeń sanitarno – epidemiologicznych,
- prowadzenie czynności kontrolnych i innych czynności wynikających z zadań nałożonych na Państwowego Inspektora Sanitarnego,
- wykonywania badań i pomiarów środowiskowych w zakresie dotyczącym poboru i transportu próbek.
- kierowanie akcją sanitarną podczas masowych przemieszczeń ludności,
- sprawowanie nadzoru nad warunkami zdrowotnymi i żywieniem osób tymczasowo zakwaterowanych,
- kontrola przestrzegania zasad magazynowania i transportu przez podmioty dysponujące substancjami lub preparatami chemicznymi dopuszczonymi do obrotu na terytorium RP,
- wydzielenie stanu osobowego i pojazdu dla drużyny pobierania próbek funkcjonującej w ramach Powiatowej Formacji Analizy Danych i Alarmowania.

**i) Samorządy gminne, w tym:**

▪ **Ośrodki Pomocy Społecznej**

Ośrodki pomocy społecznej mają na celu umożliwienie osobom i rodzinom przezwyciężanie trudnych sytuacji życiowych, których nie są one w stanie pokonać, wykorzystując własne uprawnienia, zasoby i możliwości.

Głównymi celami pomocy społecznej są:

- zapewnienie pomocy rodzinom dotkniętym skutkami patologii społecznej, w tym przemocą w rodzinie,
- analiza i ocena zjawisk rodzących zapotrzebowanie na świadczenia z pomocy społecznej,
- zapewnienie dochodu na poziomie interwencji socjalnej dla osób nieposiadających dochodu lub o niskich dochodach,
- integracja społeczna osób wykluczonych społecznie,
- rozwijanie nowych form pomocy społecznej i samopomocy w ramach zidentyfikowanych potrzeb.

▪ **Gminne Centra Zarządzania Kryzysowego**

- pełnienie dyżuru w celu zapewnienia przepływu informacji na potrzeby zarządzania kryzysowego,
- współdziałanie z Powiatowym Centrum Zarządzania Kryzysowego,
- utrzymywanie w stałej sprawności systemu wykrywania i alarmowania oraz wczesnego ostrzegania



ludności,

- realizacja zadań stałego dyżuru na potrzeby podwyższania gotowości obronnej państwa,
- dokonywanie wstępnej analizy sytuacji oraz przedstawianie wniosków wójtowi (burmistrzowi),
- przygotowywanie ostrzeżeń i komunikatów dla środków masowego przekazu,
- współdziałanie z podmiotami prowadzącymi akcje ratownicze,
- zbieranie, przetwarzanie i przekazywanie informacji do szczebla nadrzędnego,
- koordynacja realizacji zadań przez poszczególne podmioty,
- przeciwdziałanie skutkom zdarzeń o charakterze terrorystycznym,
- realizacja przedsięwzięć związanych z przeciwdziałaniem skutkom zdarzenia radiacyjnego.

#### **j) Lokalne media.**

Zasadniczym zadaniem lokalnych mediów w zakresie poprawy bezpieczeństwa obywateli jest:

- przechowywanie pakietów informacji dotyczących zdarzeń kryzysowych i zdarzeń o charakterze masowym w celu ich upowszechniania na żądanie Szefa Zarządzania Kryzysowego Powiatu,
- w porozumieniu z koordynatorem informowania ludności uściślają treść komunikatów oraz częstotliwość ich przekazywania,
- weryfikują o selekcionują informacje z miejsc (rejonów) zdarzeń uwzględniając potrzeby ludności poszkodowanej oraz przekazują zalecenia wskazane przez siły ratownicze,
- propagują zarządzenia i wskazówki przekazane przez władze samorządowe dla ludności przebywającej w rejonach dotkniętych katastrofą lub klęską,
- współdziałają w przedsięwzięciach szkolenia ludności w zakresie zachowania się w przypadku wystąpienia zagrożeń.

Sprawna i właściwa organizacja systemu reagowania na zdarzenia, które mogą wystąpić na terenie powiatu zniweluje jego skutki na skutek podjęcia następujących działań:

- \* przygotowanie organów samorządowych powiatu do kierowania reagowaniem na dane zagrożenie,
- \* utrzymywanie w odpowiednim stanie gotowości do działania sił i środków przewidzianych do reagowania na zagrożenie,
- \* stałe podnoszenie świadomości społeczeństwa w zakresie istoty i skali zagrożeń mogących powstać na zamieszkiwanym przez nie terenie,
- \* przygotowanie alternatywnych źródeł zasilania w energię elektryczną i inne podstawowe media niezbędne do funkcjonowania,
- \* utrzymywanie w stałej sprawności systemów informowania, ostrzegania i alarmowania ludności,
- \* współpraca w fazie planowania i reagowania z organizacjami pozarządowymi niosącymi pomoc

humanitarną a także współpraca z duchowieństwem niosącym pomoc psychologiczną i posługę religijną.









## **7. Monitoring i ocena zadań realizowanych przez podmioty współpracujące**

Stały monitoring realizacji zadań Programu wykonywanych przez wskazane podmioty prowadzi Starostwo Powiatowe poprzez Powiatowe Centrum Zarządzania Kryzysowego i na bieżąco informuje Starostę Powiatu.

Starosta Powiatu omawia stan realizacji zadań przez poszczególne podmioty na posiedzeniach Komisji Bezpieczeństwa i Porządku Publicznego, która dokona analizy przypisanych podmiotom zadań i ewentualnie uwzględni propozycje korekt i dalszych działań w kierunku poprawy sytuacji na rzecz bezpieczeństwa w poszczególnych jej obszarach. Komisja może wnioskować do Rady Powiatu o dokonania zmian w zakresie działania poszczególnych podmiotów zaangażowanych do realizacji Programu.

Sprawozdanie z realizacji powiatowego Programu zapobiegania przestępczości oraz ochrony bezpieczeństwa obywateli i porządku publicznego w Powiecie Gryfickim Starosta Powiatu przedstawi na sesji Rady Powiatu Gryfickiego.

W czasie występowania bezpośrednich zagrożeń monitoring i ocena odbywa się doraźnie i na bieżąco w trakcie działań podejmowanych i realizowanych przez odpowiednie organy i służby.

## **8. Finansowanie Programu**

Finansowanie zadań ujętych w Programie odbywać się będzie w ramach:

- budżetu państwa, środków przeznaczonych na funkcjonowanie podmiotów biorących udział w jego realizacji,
- środków własnych powiatu gryfickiego i planów finansowych podmiotów biorących udział w jego realizacji,
- budżetu Powiatu Gryfickiego zaplanowanego corocznie na finansowanie Programu,
- środków zewnętrznych pozyskanych przez zaangażowane podmioty, na zasadach dotacji lub sponsoringu.
- środków przeznaczonych na realizację wymienionych zadań ze środków z administracji rządowej

## **9. Ocena realizacji Programu**

Oceny realizacji Programu oraz sposobów realizacji w cyklu rocznym dokonywać będą:

- Starosta Powiatu Gryfickiego wraz z Komisją Bezpieczeństwa i Porządku Publicznego co najmniej raz w roku,



- Rada Powiatu Gryfickiego w ramach przedstawionego przez Starostę sprawozdania z działalności Komisji Bezpieczeństwa i Porządku Publicznego.

Podmioty realizujące zadania w ramach Programu przekazują na bieżąco informacje dotyczące stanu oraz efektów podejmowanych działań.

Szczególną uwagę podczas oceny realizacji Programu należy zwrócić na stosowanie rozwiązań i działań niekonwencjonalnych mieszczących się w granicach prawa.

Ocena efektów zadań realizowanych przez podmioty winna uwzględniać statystyki zdarzeń związanych z bezpieczeństwem na terenie powiatu oraz poziomem poczucia bezpieczeństwa obywateli.

Wnioski z oceny realizacji Programu winny obejmować wskazanie kontynuacji określonych kierunków działania lub rezygnację z działań nieefektywnych dla wzrostu poziomu bezpieczeństwa a tym samym akceptacji kierunków działania przyjętych przez społeczeństwo.

Wnioski i doświadczenia wynikające z realizacji Programu mogą stanowić podstawę do zmian w zakresie poprawy bezpieczeństwa i porządku publicznego.